



**REPUBLIKA HRVATSKA
KRAPINSKO – ZAGORSKA ŽUPANIJA
ŽUPANIJSKA SKUPŠTINA**

**Odbor za turizam, zaštitu čovjekovog okoliša,
graditeljstvo i prostorno planiranje**

KLASA: 021-04/16-01/06

URBROJ: 2140/01-01-16-1

Krapina, 31. svibnja 2016.

Na temelju članka 34. stavak 2. Poslovnika Županijske skupštine Krapinsko – zagorske županije ("Službeni glasnik Krapinsko – zagorske županije», broj 4/02, 5/06, 14/09, 21/09, 11/13, 26/13-pročišćeni tekst i 10/14) sazivam **11. sjednicu Odbora za turizam, zaštitu čovjekovog okoliša, graditeljstvo i prostorno planiranje** koja će se održati

u utorak, 07. lipnja 2016. godine s početkom u 15.30 sati.

Sjednica će se održati **u zgradi Krapinsko – zagorske županije, Krapina, Magistratska ulica 1, dvorana za sastanke.**

Za sjednicu predlažem s l i j e d e ć i

D N E V N I R E D

- 1) Rudarsko – geološka studija potencijala i gospodarenja mineralnim sirovinama Krapinsko – zagorske županije,
- 2) Javna ustanova za upravljanje zaštićenim dijelovima prirode na području Krapinsko – zagorske županije:
 - a) Izvješće o ostvarenju Godišnjeg programa zaštite, održavanja, očuvanja, promicanja i korištenja zaštićenih područja za 2015. godinu,
 - b) Izvješće o financijskom poslovanju za 2015. godinu,
- 3) Zavod za prostorno uređenje Krapinsko – zagorske županije:
 - a) Izvješće o ostvarenju Godišnjeg programa rada za 2015. godinu,
 - b) Izvješće o financijskom poslovanju za 2015. godinu,
- 4) Pitanja i prijedlozi.

Molim članove/članice Odbora za odaziv ovom pozivu, a o eventualnoj spriječenosti obavijestiti na telefon broj 329-252.

Za točnost otpavka
PROČELNICA
Ljiljana Malogorski

PREDSJEDNIK ODBORA
prof.dr.sc. Ivan Martinić, v.r.

Dostaviti:

1. Ivan Martinić, predsjednik, Bedekovčina, Mihanovićeveva 15,
2. Ernest Svažić, zamjenik predsjednika, Krapinske Toplice, Gajeva 82,
3. Nikola Vukić, član, Bedekovčina, Zagorska 17,
4. Alojz Horvat, član, Krapina, Gornja Šemnica 120,
5. Ivan Palanović, član, Marija Bistrica, Šopčev prolaz 16 a,
6. Žarko Ivančić, član, Zabok, Nikole Tesle 1A,
7. Jelena Tkalec Hoić, članica, Marija Bistrica, Selnica 177,

8. Hrvatski geološki institut, Zavod za mineralne sirovine,
n/p Željka Dedića, Zagreb, Sachsova 2,
9. Hrvatski geološki institut, Zavod za mineralne sirovine,
n/p Borisa Kruka, Zagreb Sachsova 2,
10. Javna ustanova za upravljanje zaštićenim dijelovima prirode
Krapinsko – zagorske županije,
n/p ravnateljice Dijane Hršak, Radoboj, Radoboj 8,
11. Zavod za prostorno uređenje Krapinsko – zagorske županije,
n/p ravnateljice Snježane Žigman, Krapina, Krambergerova 1,
12. Županijski savjet mladih,
n/p predsjednice Veronike Kolman, Tuhelj, Trsteno 14,
13. Upravni odjel za prostorno uređenje, gradnju i zaštitu okoliša,
n/p pročelnika Stjepana Bručića,
14. Upravni odjel za gospodarstvo, poljoprivredu, promet,
komunalnu infrastrukturu i EU fondove,
n/p pročelnice Sanje Mihovilić,
15. Upravni odjel za poslove Županijske skupštine,
n/p pročelnice Ljiljane Malogorski,
16. Damir Galoić, Upravni odjel za poslove Županijske skupštine,
17. Karlo Frljužec, Ured župana,
18. Evidencija,
19. Arhiva.

O ovome obavijest:

1. predsjednica Županijske skupštine Vlasta Hubicki,
Marija Bistrica, Nova cesta 13,
2. potpredsjednik Županijske skupštine Bojan Ceboci,
Sveti Križ Začretje, Trg hrvatske kraljice Jelene 11,
3. potpredsjednik Županijske skupštine Žarko Tušek, Krapina,
Antuna Mihanovića 2,
4. župan Željko Kolar,
5. zamjenica župana Jasna Petek,
6. zamjenik župana Anđelko Ferek – Jambrek.



REPUBLIKA HRVATSKA
KRAPINSKO-ZAGORSKA ŽUPANIJA
Ž U P A N

KLASA: 350-01/15-01/30
URBROJ: 2140/01-02-15-14
Krapina, 25. svibnja 2015.

ŽUPANIJSKA SKUPŠTINA

PREDMET: Rudarsko – geološka studija potencijala i gospodarenja mineralnim sirovinama Krapinsko-zagorske županije

Na temelju čl. 32. Statuta Krapinsko-zagorske županije («Službeni glasnik Krapinsko-zagorske županije» broj 13/01., 5/06., 14/09. 11/13. i 26/13-pročišćeni tekst), **župan Krapinsko-zagorske županije** dana 25. svibnja 2016. godine **d o n o s i**

Z A K L J U Č A K

- 1)** Utvrđuje se Prijedlog zaključka o usvajanju Rudarsko – geološke studije potencijala i gospodarenja mineralnim sirovinama Krapinsko – zagorske županije.
- 2)** Akti iz točke 1. nalaze se u prilogu i čine sastavni dio ovog Zaključka, te se upućuje Županijskoj skupštini na razmatranje i prihvaćanje.
- 3)** Za izvjestitelja se zadužuje Sanja Mihovilić, pročelnica Upravnog odjela za gospodarstvo, poljoprivredu, promet, komunalnu infrastrukturu i EU fondove.

Ž U P A N
Željko Kolar

DOSTAVITI:

1. Županijska skupština,
2. Za Zbirku isprava,
3. Pismohrana.



REPUBLIKA HRVATSKA
KRAPINSKO-ZAGORSKA ŽUPANIJA
Upravni odjel za gospodarstvo, poljoprivredu,
promet, komunalnu infrastrukturu i EU fondove

KLASA: 350-01/15-01/30
URBROJ: 2140/1-06-16-13
Krapina, 24. svibnja 2016.

ŽUPAN
ŽUPANIJSKA SKUPŠTINA

**PREDMET: Usvajanje Rudarsko-geološke studije potencijala i
gospodarenja mineralnim sirovinama Krapinsko-zagorske županije**

PRAVNI TEMELJ: Članak 7. Zakona o rudarstvu (Narodne novine broj 56/13 i 14/14), te članak 17. Statuta Krapinsko-zagorske županije („Službeni glasnik Krapinsko-zagorske županije“ broj 13/01, 5/06, 14/09, 11/13 i 26/13 – pročišćeni tekst).

NADLEŽNOST ZA DONOŠENJE: Županijska skupština

PREDLAGATELJ: Upravni odjel za gospodarstvo, poljoprivredu, promet, komunalnu infrastrukturu i EU fondove – Županu, Župan – Županijskoj skupštini

IZVJESTITELJ: mr. Sanja Mihovilić, pročelnica Upravnog odjela za gospodarstvo, poljoprivredu, promet, komunalnu infrastrukturu i EU fondove – Županu;
Predstavnik Hrvatskog geološkog instituta – Županijskoj skupštini

OBRAZLOŽENJE: Izrada „Rudarsko-geološke studije potencijala i gospodarenja mineralnim sirovinama Krapinsko-zagorske županije“ (dalje u tekstu: Studija) započeta je temeljem Zakona o rudarstvu („Narodne novine“ broj 75/09.) koji člankom 7. utvrđuje obvezu jedinicama područne (regionalne) samouprave da za svoja područja izrade rudarsko-geološke studije u skladu sa Strategijom gospodarenja mineralnim sirovinama Republike Hrvatske, te obvezu jedinicama područne (regionalne) i lokalne samouprave da u svojim razvojnim dokumentima planiraju potrebe i način opskrbe mineralnim sirovinama na temelju rudarsko-geoloških studija.

Poslovi pripreme i provedbe odgovarajućeg postupka nabave radi ugovaranja usluge izrade Studije i ugovaranja izrade, te praćenje i koordinacije izrade Studije je provedeno po Zavodu za prostorno uređenje, a u okviru odgovarajućeg postupka javne nabave usluga izrada Studije je povjerena Hrvatskom geološkom institutu iz Zagreba, Sachsova 2.

Tijekom izrade i verifikacije Prijedloga Studije stupio je na snagu novi Zakon o rudarstvu („Narodne novine“ broj 56/13, 14/14, dalje u tekstu: Zakon), a potom i Pravilnik o sadržaju i načinu izrade rudarsko-geoloških studija („Narodne novine“ broj 142/13, dalje u tekstu: Pravilnik). Člankom 7. Zakona i nadalje je utvrđena obveza izrade rudarsko-geoloških studija i to na slijedeći način:

(1) Jedinice područne (regionalne) samouprave dužne su za svoja područja izraditi rudarsko-geološke studije koje obuhvaćaju postojeća i potencijalna ležišta mineralnih sirovina, a koje moraju biti u skladu sa Strategijom gospodarenja mineralnim sirovinama.

(2) Na temelju rudarsko-geoloških studija iz stavka 1. ovoga članka jedinice lokalne samouprave i jedinice područne (regionalne) samouprave dužne su u svojim strateškim dokumentima prostornog uređenja planirati potrebe i način opskrbe mineralnim sirovinama.

(3) Jedinice područne (regionalne) samouprave dužne su izraditi rudarsko-geološke studije u roku od tri godine od dana usvajanja Strategije gospodarenja mineralnim sirovinama u Hrvatskome saboru.

(4) Rudarsko-geološku studiju iz stavka 1. ovoga članka jedinice područne (regionalne) samouprave dužne su dostaviti ministarstvu nadležnom za rudarstvo, ministarstvu nadležnom za prostorno uređenje i ministarstvu nadležnom za zaštitu prirode i okoliša u roku od 30 dana po njezinom usvajanju.

(5) Sadržaj i način izrade rudarsko-geoloških studija iz ovoga članka propisat će pravilnikom ministar nadležan za rudarstvo.

Pravilnikom je detaljnije propisan sadržaj i način izrade rudarsko-geoloških studija, a člankom 18. istoga utvrđeno je i da se postupci izrade/donošenja rudarsko-geoloških studija koji su započeli prije njegova stupanja na snagu moraju dovršiti sukladno odredbama Pravilnika.

Slijedom navedenog Prijedlog Studije je usklađen s oba dokumenta donesena u međuvremenu.

Nadalje, člankom 16. Pravilnika je propisan i način donošenja rudarsko-geoloških studija kako slijedi:

(1) Prije donošenja rudarsko-geološke studije, Županija je dužna prijedlog rudarsko-geološke studije uputiti na javni uvid u trajanju od najmanje 30 dana, uz mogućnost da svoje primjedbe/mišljenja na istu iznose predstavnici javnosti i zainteresirane javnosti, organizacija civilnog društva, nevladine, neprofitne organizacijama, koje svojim znanjem, iskustvom i stručnošću mogu utjecati na kvalitetu rudarsko-geoloških studija u ime skupina i interesa koje zastupaju.

(2) Županija mora prije donošenja rudarsko-geološke studije, organizirati najmanje jedno javno predstavljanje rudarsko-geološke studije na kojem imaju pravo sudjelovati svi predstavnici javnosti i zainteresirane javnosti, organizacija civilnog društva, nevladine, neprofitne organizacijama.

(3) Mjesto i vrijeme javnog predstavljanja rudarsko-geološke studije posebnom odlukom donosi Županija i/ili njezin ovlašten predstavnik. Odluka o mjestu i vremenu javnog predstavljanja rudarsko-geološke studije mora biti oglasna najmanje 15 dana prije održavanja javnog predstavljanja na internet stranici Županije, oglasnoj ploči Županije, odnosno putem sredstva javnog priopćavanja.

(4) Županija mora na javno predstavljanje rudarsko-geološke studije pozvati ministarstvo nadležno za rudarstvo, ministarstvo nadležno za prostorno uređenje, ministarstvo nadležno za zaštitu prirode i okoliša, te predstavnike jedinica lokalne samouprave koje se nalaze na području Županije, čiji predstavnici mogu na samom javnom predstavljanju ili u roku od 15 dana od istoga dati mišljenje na predloženu rudarsko-geološku studiju.

Sukladno navedenom objavljen je i proveden javni uvid u Studiju u periodu od 10. studenog do 10. prosinca 2015. godine, a u okviru istog održano i javno predstavljanje Studije dana 27. studenog 2015. godine.

U okviru javnog uvida i predstavljanja Studije primjedbe na Studiju dostavili su: Ministarstvo graditeljstva i prostornog uređenja, Ministarstvo zaštite okoliša i prirode, te Javna ustanova za upravljanje zaštićenim dijelovima prirode Krapinsko-zagorske županije, a relevantne primjedbe su prihvaćene i na odgovarajući način ugrađene u konačnu Studiju.

POTREBNA FINACIJSKA SREDSTVA: Za razmatranje i usvajanje Rudarsko-geološke studije potencijala i gospodarenja mineralnim sirovinama Krapinsko-zagorske županije nisu potrebna financijska sredstva.

PROČELNICA
mr. Sanja Mihovilić

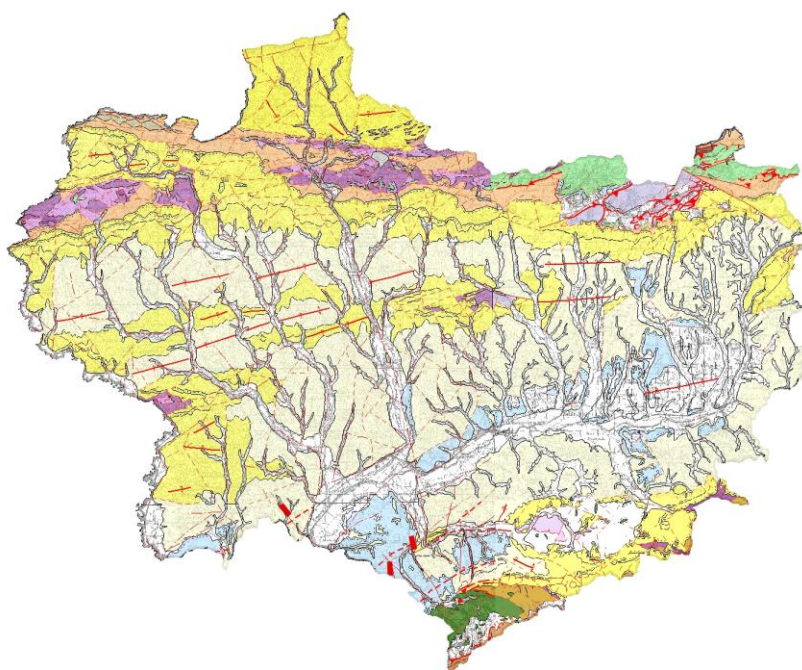
PRILOG:

1. Sažetak Rudarsko-geološke studije
2. Prijedlog zaključka Župana
3. Prijedlog zaključka Županijske skupštine



HRVATSKI GEOLOŠKI INSTITUT
CROATIAN GEOLOGICAL SURVEY

RUDARSKO-GEOLOŠKA STUDIJA KRAPINSKO-ZAGORSKE ŽUPANIJE SAŽETAK



Zagreb, svibanj 2016.

SAŽETAK



**HRVATSKI GEOLOŠKI INSTITUT
Zavod za mineralne sirovine**

**RUDARSKO-GEOLOŠKA STUDIJA
KRAPINSKO-ZAGORSKE ŽUPANIJE
SAŽETAK**

Broj: _____ /16

Predstojnik Zavoda

Dr. sc. Slobodan Miko, dipl.ing.geol.

Ravnatelj Instituta

Prof. dr. sc. Josip Halamić, dipl.ing.geol.

Zagreb, svibanj 2016. godine

SAŽETAK



**HRVATSKI GEOLOŠKI INSTITUT
Zavod za mineralne sirovine**

**Predmet: RUDARSKO-GEOLOŠKA STUDIJA KRAPINSKO-ZAGORSKE
ŽUPANIJE - SAŽETAK**

**Naručitelj: KRAPINSKO-ZAGORSKA ŽUPANIJA, Zavod za prostorno uređenje
Magistratska 1, Krapina**

**Izvoditelj: HRVATSKI GEOLOŠKI INSTITUT - Zavod za mineralne sirovine
Sachsova 2, Zagreb,**

**Ugovor: KLASA: 406-01/12-01/02
URBROJ: 2140-20-01-12-14 2, od 09. 11. 2012.**

Autori sažetka rudarsko-geološke studije:

Mr. sc. Boris Kruk, dipl ing.geol.

Željko Dedić, dipl. ing. geol.

Zagreb, svibanj 2016.

Sadržaj

| | |
|--|----|
| 1. UVOD..... | 1 |
| 2. SADRŽAJ STUDIJE..... | 3 |
| 3. GEOLOŠKA GRAĐA I VRSTE MINERALNIH SIROVINA..... | 4 |
| 3.1. OPĆE GEOLOŠKE ZNAČAJKE..... | 4 |
| 3.2. VRSTE MINERALNIH SIROVINA U IZDVOJENIM KRONOSTRATIGRAFSKIM JEDINICAMA..... | 6 |
| 4. ISTRAŽIVANJE I EKSPLOATACIJA MINERALNIH SIROVINA U ŽUPANIJI..... | 8 |
| 4.1. RUDARSKI GOSPODARSKI SUBJEKTI..... | 8 |
| 4.2. ISTRAŽNI PROSTORI..... | 9 |
| 4.3. EKSPLOATACIJSKA POLJA..... | 10 |
| 4.4. POTVRĐENE REZERVE MINERALNIH SIROVINA I GODIŠNJA EKSPLOATACIJA MINERALNIH SIROVINA U PRETHODNIH 10 GODINA U ŽUPANIJI..... | 11 |
| 4.5. EKSPLOATACIJA MINERALNIH SIROVINA U IDUĆEM RAZDOBLJU..... | 14 |
| 5. MINERALNE SIROVINE I VALORIZACIJA GEOLOŠKE POTENCIJALNOSTI KRAPINSKO-ZAGORSKE ŽUPANIJE..... | 16 |
| 5.1. PRIKAZ GEOLOŠKE POTENCIJALNOSTI MINERALNIH SIROVINA..... | 16 |
| 5.2. PROSTORI POGODNI ZA ISTRAŽIVANJE U SVRHU EKSPLOATACIJE MINERALNIH SIROVINA..... | 17 |
| 6. SANACIJA PROSTORA..... | 23 |
| 7. PREDLOŽENE SMJERNICE, AKTIVNOSTI, MJERE I ROKOVI ZA PROVEDBU RUDARSKO-GEOLOŠKE STUDIJE..... | 24 |

1. UVOD

Zakonska osnova

Obveza izrade rudarsko-geoloških studija (u daljnjem tekstu RGS) jedinica područne (regionalne) samouprave propisana je člankom 7. **Zakona o rudarstvu** (NN, br. 56/13. i 14/14.). Na temelju tih RGS jedinice lokalne samouprave i jedinice područne (regionalne) samouprave dužne su u svojim strateškim dokumentima prostornog uređenja planirati potrebe i način opskrbe mineralnim sirovinama. Prema tome RGS predstavljaju stručnu podlogu za prostorno planiranje u sektoru iskorištavanja mineralnih sirovina.

Sadržaj i način izrade RGS propisan je **Pravilnikom o sadržaju i načinu izrade rudarsko-geoloških studija** (NN, br. 142/13.), koji se sastoji od slijedećih poglavlja:

I. OPĆE ODREDBE

II. UVJETI KOJE MORAJU ISPUNJAVATI PRAVNE OSOBE KOJE IZRAĐUJU
RUDARSKO-GEOLOŠKO STUDIJE

III. SADRŽAJ RUDARSKO-GEOLOŠKE STUDIJE

IV. NAČIN IZRADE RUDARSKO-GEOLOŠKE STUDIJE

V. DONOŠENJE RUDARSKO-GEOLOŠKIH STUDIJA

VI. ZAVRŠNE ODREDBE

Ugovor

Na temelju Ugovora (Klasa: 406-01/12-01/02, Ur.broj: 2140-20-01-12-14 od 09. studenog 2012. godine) sklopljenog između **Krapinsko-zagorske županije** (u tekstu Naručitelj) i **Hrvatskog geološkog instituta** (u tekstu Izvoditelj), te dodatka Ugovoru (Klasa: 406-01/14-01/03, Ur.broj: 2140-20-01-14-08 od 25. rujna 2014. godine) prišlo se izradi Rudarsko-geološke studije potencijala i gospodarenja mineralnim sirovinama Krapinsko-zagorske županije. Prethodno su poštovani zahtjevi Naručitelja prema ponudbenoj dokumentaciji za izradu projekta. U toku izrade je dokument promijenio naslov u Rudarsko-geološku studiju Krapinsko-zagorske županije i strukturu sadržaja u odnosu na projektni zadatak koji je dio Dokumentacije za nadmetanje, a sve sukladno članku 18. Pravilnika o sadržaju i načinu izrade rudarsko-geoloških studija (NN, br. 142/13.), pri čemu se vodilo računa da se pri prestrukturiranju naslova i njihovog sadržaja očuva sadržajna srž (esencija) projektnog zadatka iz članka 7. Ugovora.

Osnovni cilj RGS-e

Osnovni cilj RGS-e je evidentirati i valorizirati mineralne sirovine, utvrditi potencijalnost mineralnih sirovina te usmjeriti istražne radove i eksploataciju mineralnih sirovina prema odredbama za provođenje Prostornog plana Krapinsko-zagorske županije. Studija će poslužiti će kao **stručna podloga** pri planiranju gospodarenja mineralnim sirovinama u županiji. U ovoj Studiji obrađena je geološka građa terena Županije s opisom kronostratigrafskih odnosno litostratigrafskih jedinica s posebnim osvrtom na mineralne sirovine. Ležišta mineralnih sirovina, kao i eksploatacijska polja pojedinih mineralnih sirovina, svrstana su u nekoliko cjelina – metalne, nemetalne i energetske mineralne sirovine, te kartografski prikazane s pripadajućim zonama potencijalnosti, u mjerilu 1:100 000. Baze podataka za ležišta, eksploatacijska polja, pojave mineralnih sirovina te geološke karte i karte mineralne potencijalnosti oblikovane su u GIS projektu mineralnih sirovina županije.

Glavni izvori podataka

Pri izradi studije korišteni su: digitalni podaci iz baze podataka za mineralne sirovine i arhivska građa Fonda stručnih dokumenata **Hrvatskog geološkog instituta**, podaci **Ministarstva gospodarstva RH** - Sektor za rudarstvo, podaci iz **Prostornog plana Krapinsko-zagorske županije**, podaci iz **Strategije gospodarenja mineralnim sirovinama RH**, podaci **Hrvatske gospodarske komore** - Županijske komore Krapinsko-zagorske županije, podaci nadležnog tijela Ureda državne uprave Krapinsko-zagorske županije. Financijski podaci o subjektima vezanim za eksploataciju, preradu i dr. su iz **FINA**-e.

Stručna terminologija

Prilikom izrade ove Studije korištena terminologija u vezi s mineralnim sirovinama definirana je osim Zakonom o rudarstvu i drugim odgovarajućim propisima:

- Zakonom o istraživanju i eksploataciji ugljikovodika (NN, br. 94/13. i 14/14.)
- Pravilnikom o prikupljanju podataka, načinu evidentiranja i utvrđivanja rezervi mineralnih sirovina te o izradi bilanci tih rezervi – NN br. 48/92, 60/92
- Pravilnik o istraživanju i eksploataciji mineralnih sirovina (NN, br. 142/13)
- Pravilnik o trajnom zbrinjavanju plinova u geološkim strukturama (NN, br. 106/13)

Donošenje rudarsko-geoloških studija

Prije donošenja RGS-e, Županija je dužna prijedlog iste staviti na javni uvid u trajanju od najmanje 30 dana i organizirati najmanje jedno javno predstavljanje. U tijeku javnog uvida i javnog predstavljanja predstavnici javnosti i zainteresirane javnosti, organizacija civilnog društva, nevladine i neprofitne organizacije mogu iznositi svoje primjedbe i mišljenja.

Mjesto i vrijeme javnog predstavljanja RGS-e posebnom odlukom donosi Županija i/ili njezin ovlašten predstavnik. Odluka o mjestu i vremenu javnog predstavljanja mora biti oglašena najmanje 15 dana prije održavanja javnog predstavljanja na internet stranici Županije, oglasnoj ploči Županije, odnosno putem sredstva javnog priopćavanja.

Županija mora na javno predstavljanje RGS-e pozvati ministarstvo nadležno za rudarstvo, ministarstvo nadležno za prostorno uređenje, ministarstvo nadležno za zaštitu prirode i okoliša, te predstavnike jedinica lokalne samouprave koje se nalaze na području Županije, čiji predstavnici mogu na samom javnom predstavljanju ili u roku od 15 dana od istoga dati mišljenje na predloženu RGS-u.

2. SADRŽAJ STUDIJE

Sadržaj studije prilagođen je sadržaju propisanom u Pravilniku o sadržaju i načinu izrade rudarsko-geoloških studija (NN, br. 142/13.). Studija sadrži 10 poglavlja, 2 dodatka, 376 stranica teksta sa 47 tablica i 166 slika, te 5 kartografskih priloga u džepu. Sadržaj studije po poglavljima je slijedeći:

A.) TEKSTUALNI DIO

1. OPĆI DIO
2. POLAZNE OSNOVE ZA IZRADU RUDARSKO-GEOLOŠKE STUDIJE
3. PRIKAZ PROSTORNO-PLANSKE DOKUMENTACIJE GLEDE ISTRAŽIVANJA I EKSPLOATACIJE MINERALNIH SIROVINA
4. PRIKAZ RUDARSKIH GOSPODARSKIH SUBJEKATA
5. PRIKAZ ISTRAŽNIH PROSTORA I EKSPLOATACIJSKIH POLJA MINERALNIH SIROVINA
6. GOSPODARSKO ZNAČENJE EKSPLOATACIJE MINERALNIH SIROVINA
7. GEOLOŠKE ZNAČAJKE I POTENCIJALI MINERALNIH SIROVINA U ŽUPANIJI
8. SANACIJA PROSTORA
9. ZAKLJUČAK
10. LITERATURA

B.) GRAFIČKA DOKUMENTACIJA

- u tekstu:

Prikaz prostornih planova gradova i općina – kartografski prikaz, s analitičkim podacima i tumačem, korištenje i namjena prostora s iskazanim prostorima za istraživanje i eksploataciju mineralnih sirovina (M 1:25 000) - Ovaj prilog čini grafička dokumentacija u poglavlju 5. 3. *Prikaz uklapanja eksploatacijskih polja mineralnih sirovina u važeću prostorno-plansku dokumentaciju – tekstualni opisi i grafički priloz*

- u džepu:

1. Prikaz prostornih planova Županije – kartografski prikaz, s analitičkim podacima i tumačem, korištenje i namjena prostora s iskazanim prostorima za istraživanje i eksploataciju mineralnih sirovina (M 1:100 000)..... **Prilog br. 1**
2. Pregled istražnih prostora i eksploatacijskih polja mineralnih sirovina, utvrđenih ležišta mineralnih sirovina – kartografski prikaz, s analitičkim podacima i tumačem, (topografska karta Županije, M 1:100 000)..... **Prilog br. 2**
3. Prikaz uklapanja eksploatacijskih polja mineralnih sirovina u važeću prostorno-plansku dokumentaciju – kartografski prikaz, s analitičkim podacima i tumačem, eksploatacijskih polja (topografska karta Županije, M 1 : 1000 000)..... **Prilog br. 3**
4. Geološka karta Krapinsko-zagorske županije – kartografski prikaz, s analitičkim podacima i tumačem (geološka karta Županije, M 1:100 000)..... **Prilog br. 4**
5. Potencijali mineralnih sirovina po vrstama mineralnih sirovina te određivanje lokacija za buduće istraživanje i eksploataciju mineralnih sirovina – kartografski prikaz, s analitičkim podacima i tumačem, raspodjele pojedinačnih mineralnih sirovina na prostoru Županije (geološka karta, M 1:100 000) **Prilog br. 5**

Napomena: Svi Pravilnikom o sadržaju i načinu izrade rudarsko-geoloških studija predviđeni grafički priloz integrirani su u gore navedene grafičke priloge.

3. GEOLOŠKA GRAĐA I VRSTE MINERALNIH SIROVINA

3.1. OPĆE GEOLOŠKE ZNAČAJKE

U skladu s položajem u regionalnim strukturnim i tektonskim okvirima, područje Krapinsko-zagorske županije odlikuje se raznovrsnom geološkom građom (u rasponu gornji paleozoik – kvartar), što je posljedica složenih tektonskih pokreta koji su se odvijali u više faza. Najmlađi, neotektonski, pokreti koji su u najvećoj mjeri oblikovali ovaj prostor, započeli su još u oligocenu i donjem miocenu (početak ekstenzivne tektonike s pojavom andezitskog vulkanizma (Pamić, 1998)) te se nastavili tijekom donjeg, srednjeg miocena sve do završnog stadija u pliocenu i kvartaru. U strukturnom smislu ova je posljednja faza najznačajnija, jer je u konačnici dovela do formiranja triju velikih strukturnih zona, međusobno odvojenih velikim rubnim rasjedima, koje odgovaraju zapadnom, južnom i središnjem dijelu rubnog pojasa Panonskog bazena u Hrvatskoj (Prelogović i dr., 1998). Među njim se ističu „Periadrijsko-dravski rasjed“ i „Rasjedna zona planine Medvednice“. Ovi rasjedi obrubljuju Krapinsko-zagorsku županiju sa sjeverne i južne strane izdvajajući čitavo ovo područje kao izdignuti strukturni blok u kojem su smještene strukture zapadnog rubnog dijela Panonskog bazena (koje dalje na zapadu graniče s istočnim Alpama). Novi tip tektonskih deformacija koji je započeo u pliocenu i nastavio se sve do danas predstavlja strukturnu evoluciju već ranije izdignutih formi koje rotiraju duž dekstralnih transkurentnih rasjeda zbog kompresije spomenutog prostora. Rezultat ovih pokreta je njihovo daljnje smicanje i rotacija duž rebrskih rasjeda, zbog čega ponegdje poprimaju izrazito asimetričan oblik sa sjevernom vergencijom. Radi se o strukturnim formama koje su u ranijim radovima definirane kao horstovi i antiklinalne strukture (npr. Šimunić i dr. 1981), kao što su Ivanščica, Strahinščica, Kuna gora i Kostelsko gorje. Interpretaciju površinskih i potpovršinskih podataka ovog područja u strukturnom smislu, objavljenih u brojnim znanstvenim radovima (primjerice: Prelogović i dr., 1998, Pamić i dr., 1998; Tari i Pamić, 1998; Pavelić, 2001). Cjeloviti prikaz opće geološke građe omogućili su brojni podaci sačuvani u arhivima, poglavito Hrvatskog geološkog instituta. Među njima najvažniji su listovi Osnovne geološke karte 1:100.000 i odgovarajući tumači koje su izradili za: list Rogatec Aničić i Juriša (1985), list Varaždin Šimunić, An. i dr. (1981), list Zagreb Šikić, K. i dr. (1979) te za list Ivanić-Grad Basch (1983). Od novijih istraživanja geološke građe Hrvatskog zagorja ovdje treba spomenuti radove Šimunić, An. (1992), Šimunić An. i dr. (1995 i 2006), Kovačić, Ma. (2004), Grizelj (2004) i Avanić (2012).

Paleozoik

Od paleozojskih stijena u Krapinsko-zagorskoj županiji otkrivene su samo stijene gornjeg paleozoika koje su predstavljene metamorfiziranim starosnog raspona devon – karbon – donji perm i klastično-karbonatnim naslagama gornjeg perma. Na području županije ovih stijena ima isključivo na sjevernim padinama Medvednice te u manjoj mjeri i na sjevernim padinama Ivanščice. Dubokim istražnim bušotinama otkrivena je prisutnost granita i gnajseva na području Medvednice, ali njihov odnos prema paleozojskom kompleksu niskog metamorfizma nije utvrđen. Prisutnost ovih stijena na površini nigdje nije otkrivena.

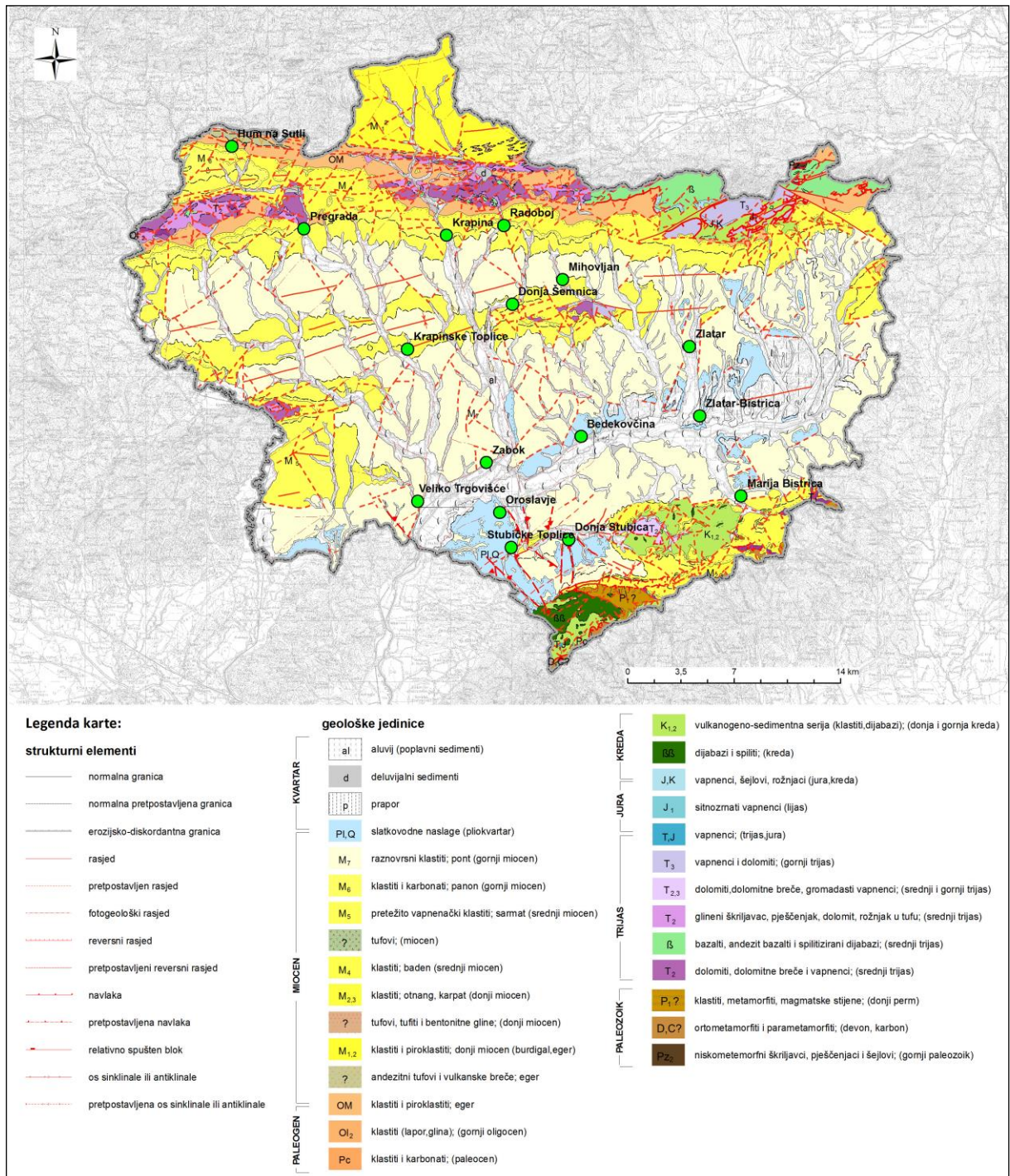
Mezozoik

U mezozoiku su zastupljene stijene trijasko, jurske i kredne starosti. Trijas je litološki vrlo raznovrstan, ali je razvijen pretežito u karbonatnom facijesu. Sastoji se od siliciklastičnih i karbonatnih stijena donjeg, srednjeg i gornjeg trijasa. U srednjem trijasu javljaju se magmatske i piroklastične stijene.

Jurske stijene su najmanje rasprostranjeni član mezozojskog kompleksa. Štoviše, zbog nedostatka paleontoloških dokaza rijetki izdanci registrirani na području županije najčešće

nisu niti odvojeni od naslaga donje krede pa se na geološkoj karti opisuju kao jedan član. Zastupljeni su isključivo na južnim padinama Ivanščice.

Naslage krede izdvojene su na krajnjem sjevernom i krajnjem južnom rubu županije. Na širem području litološki su vrlo heterogene te čine tri kompleksa: vulkanogeno-sedimentnu seriju sa stratigrafskim rasponom otriv-turon, gornjosenonske flišolike sedimente i rudistne vapnencie. Na području županije na površini je zastupljen tek vulkanogeno-sedimentna serija. Osnovna značajka razdoblja krede na ovom području je tektonogenetska povezanost sedimentacije i magmatizma, zbog čega dolazi do formiranja vrlo prostranog vulkanogeno-sedimentnog kompleksa koji seže duboko u gornju kedu. Zbog toga je donji dio krede obilježen vrlo brojnim pojavama magmatskih stijena koje tek gornjem senonu ustupaju mjesto čistoj sedimentnoj (pretežito karbonatnoj) seriji.



Slika 3.1. Pregledna geološka karta Krapinsko-zagorske županije.

Tercijar

Tercijarne naslage izgrađuju najveći dio Krapinsko-zagorske županije. Prisutne su raznorodne naslage paleogenske i neogenske starosti koje su se stvarale pretežno u marinskim i brakičnim, a samo izuzetno u oslađenim sredinama.

3.2. VRSTE MINERALNIH SIROVINA U IZDOJENIM KRONOSTRATIGRAFSKIM JEDINICAMA

U ovom potpoglavlju daje se prikaz mineralnih sirovina u sklopu izdvojenih kronostratigrafskih jedinica, a prema prethodno opisanom kronostratigrafskom redoslijedu. Navedene su sve mineralne sirovine koje se pojavljuju u županiji, bez obzira da li se radi samo o pojavama i/ili ležištima i da li imaju ili nemaju ekonomski značaj. Zbog svoje specifične geneze i pojavnosti ovdje nisu navedeni termalni izvori, već su oni detaljno opisani u predmetnom poglavlju.

Paleozoik

Od paleozojskih stijena za pojave **ruda željeza (pojave metala – Fe)** važne su naslage donjeg perma. Izgrađuju ih parametamorfiti izrazito škriljave teksture, određeni su škriljavci koji se sastoje od kvarca, klorita, sericita i kalcita s kojima se u izmjeni pojavljuju mramorizirani vapnenci. Orudnjenje je u obliku rudnih žica i leća čija dužina rijetko prelazi 20 m.

Mezozoik

U mezozoiku su zastupljene stijene trijaskе, jurske i kredne starosti. Trijas je litološki vrlo raznovrstan, ali je razvijen pretežito u karbonatnom facijesu. Sastoji se od siliciklastičnih i karbonatnih stijena donjeg, srednjeg i gornjeg trijasa. U srednjem trijasu javljaju se magmatske i piroklastične stijene. U donjem trijasu se javljaju tinjčasti pješčenjaci, siltiti, šejlovi, dolomiti, vapnenci i lapori. U srednjem trijasu prevladavaju pretežno dolomiti, podređeno klastiti, rožnjaci, efuzivi i tufovi. U srednjem do gornjem trijasu su dolomiti, dolomitne breče, te gromadasti vapnenci. Gornji trijas je izgrađen od dolomita, dok je retolijas izgrađen od vapnenaca. U trijasu se javljaju ležišta **tehničko-građevnog kamena, karbonatne sirovine za industrijsku preradu, gipsa i soli**.

Jurske stijene su najmanje rasprostranjeni član mezozojskog kompleksa. Štoviše, zbog nedostatka paleontoloških dokaza rijetki izdanci registrirani na području županije najčešće nisu niti odvojeni od naslaga donje krede pa se na geološkoj karti opisuju kao jedan član. Zastupljeni su isključivo na južnim padinama Ivanščice. Naslage lijasa se sastoje od sitnozrnih vapnenaca, dok se naslage jura-kreda izgrađene od vapnenaca, šejlova i rožnjaka. Iako do sada u tim naslagama nisu registrirana ležišta i pojave mineralnih sirovina, može se pretpostaviti da bi karbonatne stijene mogle poslužiti kao **tehničko-građevni kamen**.

Naslage krede izdvojene su na krajnjem sjevernom i krajnjem južnom rubu županije. Premda su na širem području litološki vrlo heterogene i čine ih tri kompleksa – vulkanogeno-sedimentna serija sa stratigrafskim rasponom hauterive-turon, zatim gornjosenonski flišoliki sedimenti i rudistni vapnenci – u granicama županije na površini je zastupljen tek prvi od njih. Osnovna značajka razdoblja krede na ovom području je tektogenetska povezanost sedimentacije i magmatizma, zbog čega dolazi do formiranja vrlo prostranog vulkanogeno-sedimentnog kompleksa koji seže duboko u gornju kredu. Zbog toga je donji dio krede obilježen vrlo brojnim pojavama magmatskih stijena koje tek gornjem senonu ustupaju mjesto čistoj sedimentnoj (pretežito karbonatnoj) seriji. U donjoj kredi kao vulkanogeno-sedimentnoj seriji prevladavaju pretežno klastiti, dijabazi i spiliti. U krednim naslagama se mogu izdvojiti ležišta **tehničko-građevnog kamena**.

Kenozoik

Tercijarne naslage izgrađuju najveći dio Krapinsko-zagorske županije. Prisutne su raznorodne naslage paleogenske i neogenske starosti koje su se stvarale pretežno u marinskim i brakičnim, a samo izuzetno u oslađenim sredinama.

Prijelazne stijene gornjo oligocenske do donjo miocenske, odnosno oligomiocenske starosti (eger-egenburg) su zastupljene sivim marinskim glinama i glinovitim laporima. U paleogenkim naslagama se javljaju ležišta **kvarcnog pijeska i ugljena, a moguće i gline**.

Neogenske naslage zauzimaju najveće prostranstvo na području Krapinsko-zagorske županije. Sastoje se od sedimentnih stijena miocenske i pliocenske starosti, a zastupljeni su svi katovi u rasponu od donjeg miocena (eger-egenburg) do gornjeg pliocena (gornji pont). U litološkom smislu zastupljeni su produkti taloženja u marinskoj, brakičnoj i oslađenoj sredini. Za donji i srednji miocen znakovita je povremena vulkanska aktivnost. Miocen je zastupljen klastitima, piroklastitima, karbonatima. U donjem pliocenu se javljaju raznovrsni klastiti. U neogenu se javljaju ležišta **ugljena, bentonitskih glina, sirovina za cementnu industriju, arhitektonsko-građevnog kamena, tufa i kvarcnog pijeska, te pojave sumpora i barita**.

Kvartarne taložine prekrivaju znatni dio površine županije. Zastupljene su litološki vrlo heterogenim tvorevinama kao posljedicom značajne morfološke razvedenosti terena (neotektonski pokreti) i klimatskih prilika tijekom kvartara. Nosioci ležišta i pojava su pliocensko-pleistocenske, tj. pliokvartarne i pleistocenske naslage u vidu **opekarskih, te keramičkih i vatrostalnih glina** različitih genetskih tipova (fluvijatilno-jezerska ležišta pliokvartara i ležišta u lesnim i lesoidnim sedimentima pleistocena koja asociraju s deluvijalno-proluvijalnim naslagama holocena). U holocenskim i recentnim aluvijima se ležišta i pojave glina obično nalaze u depresijama u proširenim dijelovima riječnih dolina, ispred jače ili slabije izraženih morfoloških barijera.

4. ISTRAŽIVANJE I EKSPLOATACIJA MINERALNIH SIROVINA U ŽUPANIJI

4.1. RUDARSKI GOSPODARSKI SUBJEKTI

Prema podacima Ministarstva gospodarstva i Županije, u Krapinsko-zagorskoj županiji ima registriranih 17 rudarskih gospodarskih subjekata i obrta.

Od 17 registriranih rudarskih gospodarskih subjekata i obrta trenutno je važeće odobrenje odnosno koncesijski ugovor ima 5 rudarskih gospodarskih subjekata.

Na ukupno 13 eksploatacijskih polja i istražnih prostora u Krapinsko-zagorskoj županiji još uvijek su važeća odobrenja za istraživanje, rješenja o utvrđivanju eksploatacijskog polja i/ili rješenja za dodatno istraživanje mineralnih sirovina na već utvrđenom eksploatacijskom polju. Dok na 1 eksploatacijskom polju i na 6 istražnih prostora je istekao rok za istraživanje. Za dva istražna prostora na kojima su ovlaštenici bili rudarski obrti nema podataka.

U tablici 4.1 je popis rudarskih gospodarskih subjekata prema podacima Ministarstva gospodarstva Uprave za rudarstvo. Rudarski gospodarski subjekti su poredani abecedno sa podacima o vrsti mineralne sirovine za koju su im izdana rješenja za istraživanje, nazivom eksploatacijskog polja ili istražnog prostora, da li je brisano iz registra ili nije, da li ima koncesijski ugovor i pod kojoj klasom je zavedeno rješenje u Ministarstvu gospodarstva Upravi za rudarstvo.

Tablica 4.1. Rudarski gospodarski subjekti u županiji

| SIROVINA | EP/IP | NAZIV | VAŽEĆE | OVLAŠTENIK (rudarski subjekt) | KONCESIJA | UPI |
|----------|-------|-----------------------------|--------|--|-----------|-----------------------|
| GŠP | EP | ROLNJAK | DA | BAKLIŽA D&D d.o.o. Krapinske Toplice | | UP/I-310-17/90-01/03 |
| TGK | IP | ZELENJAK | DA | EKO-KAMEN ZELENJAK d.o.o. Klanjec | | |
| TGK | EP | LOVNO-LOVNO 2 (OČURA-LOVNO) | DA | GOLUBOVEČKI KAMENOLOMI d.d. Golubovec | | UP/I-310-17/04-01/02 |
| TGK | EP | SIPINA-HUM | DA | GOLUBOVEČKI KAMENOLOMI d.d. Golubovec | | UP/I-310-01/97-01/05 |
| TGK | IP | HUM 1 | NE | GOLUBOVEČKI KAMENOLOMI d.o.o. Novi Golubovec | | UP/I-310-17/06-01/02 |
| TGK | IP | OBROŠĆICA | NE | GOLUBOVEČKI KAMENOLOMI d.o.o. Novi Golubovec | | |
| TGK | IP | BERTIĆEVO | NE | GRADKO d.o.o. Zagreb | | |
| TGK | EP | JELENJE VODE | DA | HIDREL d.o.o. Velika Gorica | | UP/I-02/2-311117/4-77 |
| KVG | EP | DUBRAVA | NE | INKER d.d., Zaprešić | | |
| TGK | IP | BERTIĆEVO 1 | NE | KAMENOLOM GORJAK d.o.o. Gornje Jesenje | | UP/I-310-17/08-01/03 |
| TGK | EP | GORJAK | DA | KAMENOLOM GORJAK d.o.o. Gornje Jesenje | DA | UP/I-310-01/11-03/32 |
| TGK | EP | PREGRADA II | DA | NISKOGRADNJA d.o.o. Pregrada | DA | UP/I-310-01/11-03/35 |
| AGK | IP | PISANA PEĆINA | | Obrt Hermeščec, vl. Tomislav Hermeščec, Žerjavinec | | |
| TGK | IP | RAVNJAK | | Obrtnik VALENT ĐUMI, Gornja Batina 43, Belec kod Zlatara | | |
| TGK | EP | VOJNIĆ BREG SV. KRIŽ- | DA | RENOVA KAMENOLOM d.o.o., Vojnić breg | | UP/I-310-101/02-01/01 |
| TGK | EP | RUDOMAR | DA | RUDOMAR d.o.o., Sv. Križ | | UP/I-310-17/05-01/02 |
| TGK | IP | MALA GORA ĐURĐEVIĆEV | NE | ŠURBEK-PETROL d.o.o., Desinić | | |
| OS | EP | BRIJEG | DA | TONDACH HRVATSKA d.d. Bedekovčina | DA | UP/I-310-01/98-01/02 |
| GŠP | IP | PUSTAK | NE | TONDACH HRVATSKA d.d. Bedekovčina | | UP/I-310-01/00-01/02 |
| TGK | EP | STRAŽA | DA | VIADUKT d.d., Zagreb | DA | UP/I-310-01/09-01/03 |
| GŠP | EP | PUŠAVA | DA | VILKOBOR d.o.o., Kraljevec Gosp. VILIM BOROŠAK | | UP/I-311-08/89-01/05 |

| SIROVINA | EP/IP | NAZIV | VAŽEĆE | OVLAŠTENIK (rudarski subjekt) | KONCESIJA | UPI |
|----------|-------|-------------------|--------|-------------------------------|-----------|---|
| KVG | EP | JANKOVEČKO-SJEVER | DA | ZAGORKA d.o.o. Bedekovčina | | UP/I-310-01/98-01/02; UP/I 310-01/08-03/94 |
| | | TGK | EP | KRIŽ | DA | ZELENJAK d.o.o., Klanjec |

Broj zaposlenih u rudarskim gospodarskim subjektima u Županiji

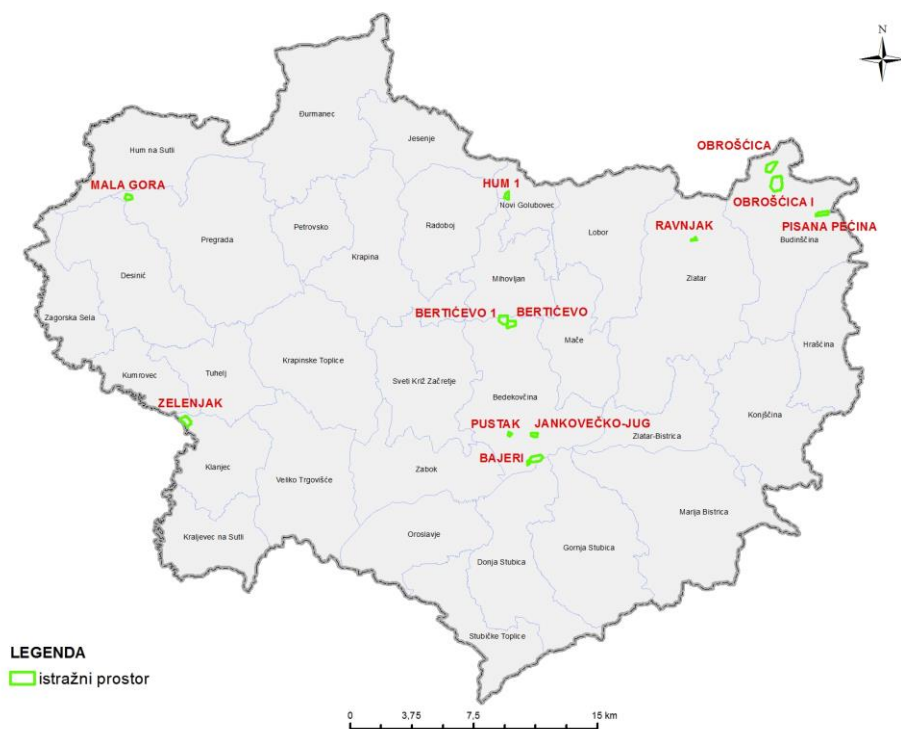
U ovom poglavlju su prikazani statistički podaci dobiveni od Hrvatske gospodarske komore, županijske komore Krapina Krapinsko-zagorske županije, koji ukazuju na broj zaposlenih u rudarskim gospodarskim subjektima, ali i u građevinskim i prerađivačkim gospodarskim subjektima koji su povezani sa rudarstvom. Na području Krapinsko-zagorske županije u građevinskom sektoru 2014. god. je bilo zaposleno **677** zaposlenih, u rudarskom sektoru **158** zaposlenih a u proizvodnji građevinskih materijala **1111** zaposlenih (tablica 4.2.).

Tablica 4.2. Broj zaposlenih u tri sektora Krapinsko-zagorske županije

| | |
|--|--|
| Broj zaposlenih u tri sektora Krapinsko-zagorske županije: | <p>a) građevinskog sektora - 677</p> <p>b) rudarskog sektora - 158</p> <p>c) proizvodnje građevinskih materijala – 1.111</p> |
|--|--|

4.2. ISTRAŽNI PROSTORI

Prema podacima Ministarstva gospodarstva Sektora za rudarstvo i Županije u Krapinsko-zagorskoj županiji trenutno **ima 11 istražnih prostora**; 8 njih se odnosi na mineralne sirovine za proizvodnju građevinskih materijala (tehničko-građevni kamen, građevni pijesak i šljunak) ukupne površine 110,6 ha, te jedan za arhitektonsko-građevni kamen (Pisana pećina), za kojega nije utvrđena površina istražnog prostora.



Slika 4.1. Pregled položaja istražnih prostora u Krapinsko-zagorskoj županiji

Iz podataka za istražne prostore koje smo prikupili na terenu i iz elaborata o rezervama u budućnosti bi trebalo računati sa svim istražnim prostorima.

Na slici 4.1. i tablici 4.3. prikazani su položaji istražnih prostora u Krapinsko-zagorskoj županiji, te popisi istražnih prostora po vrstama mineralnih sirovina za koje su zatražene dozvole za istraživanja, sa važećim rješenjima te površinom odobrenom za istraživanja.

Tablica 4.3. Istražni prostori u Krapinsko-zagorskoj županiji

| REDNI BROJ | MINERALNA SIROVINA | NAZIV IP | VAŽEĆE | RJEŠENJA | POV. IP (ha) |
|------------|--------------------|----------------|--------|----------|--------------|
| 1 | TGK | ZELENJAK | DA | 2010 | 23,29 |
| 2 | TGK | HUM 1 | NE | 2006 | 8,08 |
| 3 | TGK | OBROŠĆICA | NE | 2006 | 24,55 |
| 4 | TGK | BERTIĆEVO | NE | 2008 | 17,50 |
| 5 | TGK | BERTIĆEVO 1 | NE | 2009 | 22,81 |
| 6 | TGK | MALA GORA | NE | 2003 | 11,01 |
| 7 | TGK | RAVNJAK | - | 2000 | 2,79 |
| 8 | TGK | OBROŠĆICA 1 | - | - | 51,53 |
| 9 | GŠP | PUSTAK | NE | 2000 | 3,13 |
| 10 | AGK | PISANA PEĆINA | - | - | 12,66 |
| 11 | KVG | JANKOVEČKO-JUG | - | 2013 | 8,28 |

4.3. EKSPLOATACIJSKA POLJA

Prema podacima Ministarstva gospodarstva Sektora za rudarstvo i Županije u Krapinsko-zagorskoj županiji **ima 14 eksploatacijskih polja**, sva polja eksploatiraju mineralne sirovine za proizvodnju građevinskih materijala. Od toga 9 eksploatacijskih polja tehničko-građevnog kamena, 2 eksploatacijska polja građevnog pijeska i šljunka, dva eksploatacijska polja keramičke i vatrostalne gline te 1 eksploatacijsko polje opekarske sirovine. Ukupna površina svih eksploatacijskih polja u Krapinsko-zagorskoj županiji iznosi 172,09 ha.



Slika 4.2. Pregled položaja eksploatacijskih polja Krapinsko-zagorske županiji

Na slici 4.2. i tablici 4.4. prikazi su položaji eksploatacijskih polja u Krapinsko-zagorskoj županiji, te popisi eksploatacijskih polja po vrstama mineralnih sirovina za koje su zatražene dozvole za eksploataciju, sa važećim rješenjima te površinom odobrenom za eksploataciju

Tablica 4.4. Eksploatacijska polja u Krapinsko-zagorskoj županiji (legenda: GŠP-građevni pijesak i šljunak, TGK- tehničko-građevni kamen, KVG-keramičke i vatrostalne gline, OS-opekarske sirovine)

| REDNI BROJ | MINERALNA SIROVINA | NAZIV EP | VAŽEĆE | RJEŠENJA | POV. EP (ha) |
|------------|--------------------|-----------------------------|--------|----------|--------------|
| 1 | GŠP | ROLNJAK | DA | 1990 | 0,68 |
| 2 | GŠP | PUŠAVA | DA | 1989 | 0,49 |
| 3 | TGK | LOVNO-LOVNO 2 (OČURA-LOVNO) | DA | 1991 | 31,17 |
| 4 | TGK | SIPINA-HUM | DA | 1997 | 34,10 |
| 5 | TGK | JELENJE VODE | DA | 1979 | 6,19 |
| 6 | TGK | GORJAK | DA | 1986 | 18,50 |
| 7 | TGK | PREGRAĐA II | DA | 2000 | 12,46 |
| 8 | TGK | VOJNIĆ BREG | DA | 1991 | 13,09 |
| 9 | TGK | SV. KRIŽ-RUDOMAR | DA | 1994 | 6,66 |
| 10 | TGK | STRAŽA | DA | 1998 | 10,21 |
| 11 | TGK | KRIŽ | DA | 1990 | 6,59 |
| 12 | KVG | DUBRAVA | NE | 1967 | 12,27 |
| 13 | CG | ĐURĐEVIĆEV BRIJEG | DA | 1998 | 18,25 |
| 14 | KVG | JANKOVEČKO-SJEVER | DA | 1999 | 11,36 |

4.4. POTVRĐENE REZERVE MINERALNIH SIROVINA I GODIŠNJA EKSPLOATACIJA MINERALNIH SIROVINA U PRETHODNIH 10 GODINA U ŽUPANIJI

Tijekom zadnjih 10 godina se na prostoru Županije otkopavalo pet vrsta mineralnih sirovina (Tablica 4.5.).

Proizvodnja ciglarske gline 2013. godine iznosila je **291 000 m³ u RH**. Proizvodnja ciglarske gline u Krapinsko-zagorskoj županiji je bila **0 m³ u 2013. god.** i varira od 2003. do 2013. god. od 0% (2013.g.) do 6,78% (2007.g.) proizvodnje u RH. Istodobno su istražnim radovima potvrđene su eksploatacijske rezerve 2013.god. od **1 327 000 m³. ili 3,08 %** eksploatacijskih rezervi RH.

Proizvodnja građevnog pijeska i šljunka 2013. godine iznosila je **2 625 000m³ u RH**. Proizvodnja građevnog pijeska i šljunka u Krapinsko-zagorskoj županiji je iznosila **860 m³ ili 3,23 %** proizvodnje u RH, i varira od 2003. do 2013. godine od 15,17 % (2008. god.) do 0,0 % (2006. 2007. i 2011.god.) proizvodnje u RH. Istodobno su istražnim radovima potvrđene su eksploatacijske rezerve 2013.god. od **247 000 m³. ili 0,16 %** eksploatacijskih rezervi RH.

Proizvodnje keramičke i vatrostalne gline u Krapinsko-zagorskoj županiji **zadnjih deset godina nije bilo** (2003.-2013. god.) Istodobno su istražnim radovima potvrđene eksploatacijske rezerve u 2013. god. od **162 000 t. ili 5,65 %** eksploatacijskih rezervi RH.

Proizvodnja tehničko-građevnog kamena 2013. godine iznosila je **7 873 000m³ u RH**. Proizvodnja tehničko-građevnog kamena u Krapinsko-zagorskoj županiji je iznosila **678 000 m³ili 8,62 %** proizvodnje u RH, i varira od 2003. do 2013. godine od 12,88% (2005.god.) do 6,23% (2003.god.) proizvodnje u RH. Istodobno su istražnim radovima potvrđene eksploatacijske rezerve 2013. god. od je **2 322 000 m³ ili 3,62 %** eksploatacijskih rezervi RH.

Proizvodnje tufa u Krapinsko-zagorskoj županiji **2013. godine nije bilo**. Proizvodnje tufa je varirala od 2003. do 2013. god. od 0 % (2006., 2010., 2011., 2012 i 2013. god.) do 2,02 % (2004. god.) od proizvodnje u RH. Istodobno su istražnim radovima potvrđene eksploatacijske rezerve 2012. god. od **1 468 000 t. ili 21,72 %** eksploatacijskih rezervi RH, dok u 2013. god. eksploatacijske rezerve iznose **0 t**.

Tablica 4.5. Usporedba proizvodnje i eksploatacijskih rezervi mineralnih sirovina koja se eksploatiraju na prostoru Krapinsko-zagorske županije u odnosu na mineralne sirovine u RH. Sivom bojom označena proizvodnja u Krapinsko-zagorskoj županiji.

| | | | 2003. | 2004. | 2005. | 2006. | 2007. | 2008. | 2009. | 2010. | 2011. | 2012. | 2013. |
|---|-----|-------------|-----------|-----------|-----------|-----------|-----------|-----------|-----------|-----------|-----------|-----------|-----------|
| Ciglarska glina (1000 u m3) | KZŽ | Rezerve | 2432,80 | 2373,80 | 2304,89 | 2537,99 | 2185,20 | 2305,25 | 1278,63 | 1278,63 | 1252,98 | 1727,75 | 1327,14 |
| | | Proizvedeno | 66,54 | 59,13 | 59,58 | 40,26 | 80,80 | 55,11 | 40,83 | 0,00 | 25,65 | 0,00 | 0,00 |
| | RH | Rezerve | 52576,95 | 47370,91 | 50083,04 | 51778,34 | 56727,80 | 53424,53 | 48946,03 | 53698,03 | 52274,82 | 47409,88 | 43061,73 |
| | | Proizvedeno | 1427,40 | 1565,36 | 1149,84 | 1276,57 | 1190,91 | 1291,35 | 763,82 | 520,53 | 886,70 | 642,49 | 291,05 |
| Građevni pijesak i šljunak (u 1000 m3) | KZŽ | Rezerve | 420,10 | 769,94 | 406,31 | 406,31 | 406,31 | 668,57 | 659,16 | 654,18 | 400,61 | 247,86 | 247,00 |
| | | Proizvedeno | 8,02 | 7,39 | 6,40 | 0,00 | 0,00 | 15,07 | 4,98 | 2,80 | 0,00 | 4,09 | 0,86 |
| | RH | Rezerve | 118067,35 | 128545,68 | 113884,30 | 136850,91 | 130643,18 | 132143,15 | 116887,19 | 127844,85 | 129409,01 | 178930,23 | 158743,09 |
| | | Proizvedeno | 3404,56 | 3492,19 | 3437,49 | 4452,97 | 4539,46 | 4855,51 | 3590,77 | 2293,81 | 2824,52 | 2888,61 | 2625,79 |
| Keram. i vatrostalna glina (u 1000 t) | KZŽ | Rezerve | 335,95 | 335,95 | 197,61 | 335,95 | 196,88 | 329,22 | 329,22 | 132,34 | 132,34 | 162,35 | 162,35 |
| | | Proizvedeno | 0,00 | 0,00 | 0,00 | 0,00 | 0,00 | 0,00 | 0,00 | 0,00 | 0,00 | 0,00 | 0,00 |
| | RH | Rezerve | 8422,35 | 9023,51 | 8773,97 | 5848,91 | 5707,25 | 7532,71 | 10742,24 | 8782,74 | 6460,98 | 3327,73 | 2871,01 |
| | | Proizvedeno | 99,95 | 28,80 | 0,00 | 52,80 | 87,81 | 7,61 | 35,85 | 33,99 | 18,32 | 0,00 | 0,00 |
| TG-kamen (u 1000 m3) | KZŽ | Rezerve | 7177,09 | 18400,87 | 21262,45 | 16869,51 | 20165,50 | 19370,94 | 24499,68 | 24090,80 | 23945,12 | 23955,03 | 23222,28 |
| | | Proizvedeno | 879,76 | 1055,51 | 1434,78 | 1253,82 | 1072,76 | 1365,91 | 1290,87 | 749,86 | 682,06 | 469,76 | 678,77 |
| | RH | Rezerve | 350580,42 | 391324,96 | 388877,47 | 446469,82 | 456067,30 | 483551,49 | 534887,01 | 563431,45 | 572664,53 | 680749,54 | 641907,94 |
| | | Proizvedeno | 14045,15 | 12026,58 | 11139,66 | 12368,89 | 14521,24 | 16234,98 | 12821,19 | 8838,26 | 8260,88 | 6485,68 | 7873,22 |
| Tuf (u 1000 t) | KZŽ | Rezerve | 2872,45 | 2875,54 | 1468,05 | 1468,00 | 1468,04 | 1468,04 | 1468,04 | 1468,04 | 752,84 | 1468,04 | 0,00 |
| | | Proizvedeno | 0,50 | 0,50 | 0,05 | 0,00 | 0,25 | 0,25 | 0,25 | 0,00 | 0,00 | 0,00 | 0,00 |
| | RH | Rezerve | 8213,28 | 8193,31 | 6838,85 | 6838,80 | 6805,14 | 6788,68 | 6751,58 | 5576,64 | 5999,87 | 6757,88 | 4113,61 |
| | | Proizvedeno | 30,47 | 24,76 | 24,09 | 17,52 | 18,20 | 17,61 | 18,50 | 12,94 | 11,97 | 8,29 | 14,24 |

4.5. EKSPLOATACIJA MINERALNIH SIROVINA U IDUĆEM RAZDOBLJU

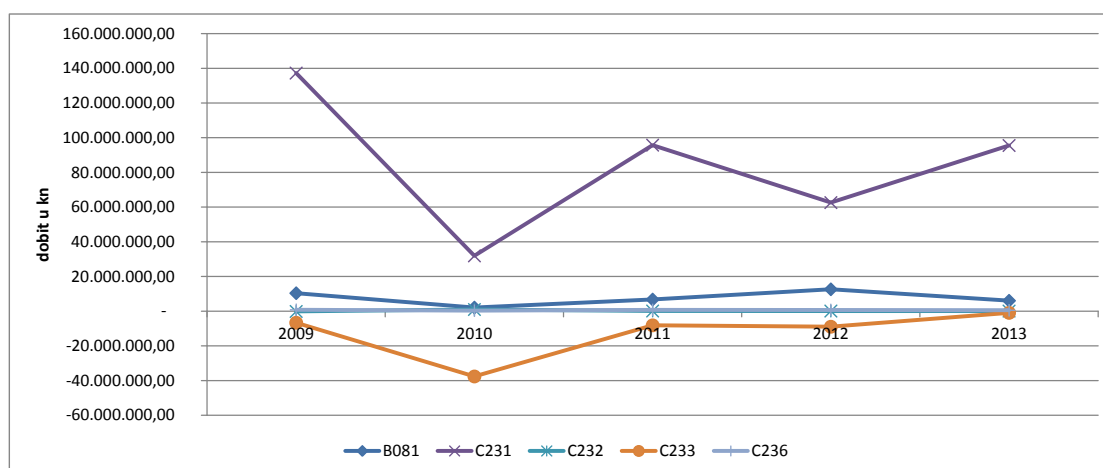
Na osnovu podataka dobivenih od Hrvatske gospodarske komore, županijske komore Krapinsko-zagorske županije, koji prikazuju ukupne prihode po djelatnostima rudarstva ili prerađivačkim djelatnostima (NKD – Narodne novine, br. 58/2007.) te podataka o otkopanim rezervama Ministarstva gospodarstva na godišnjem nivou možemo zaključiti da potrebe za mineralnim sirovinama u narednom razdoblju će se zadržati na sličnim razinama kao i u dosada promatranom razdoblju.

Projekcije budućih potreba za mineralnim sirovinama u Županiji naravno treba promišljati i sa državne razine, odnosno donošenja ključnih strategija razvoja države pa tako i Krapinsko-zagorske županije, te aktivnosti u građevinskom sektoru i ekonomskim rastom/padom BDP-a u Europi. Ako se osvrnemo na takve projekcije koje se mogu pokazati kao realne vidimo dva pada BDP-a u Europi i paralelno tome dva pada aktivnosti u građevinskom sektoru (2009. i 2012 god.) koja je povezana sa budućim potrebama za mineralnim sirovinama kako u EU tako i u RH i Krapinsko-zagorskoj županiji. Svakako projekcije ova dva pokazatelja u razdoblju do 2017. god. ukazuje na rast i aktivnosti u građevinskom sektoru i ekonomski rastom BDP-a u Europi. Što bi u konačnici trebalo rezultirati i većom potrebom za mineralnim sirovinama u Krapinsko-zagorskoj županiji.



Slika 4.3. Aktivnosti u građevinskom sektoru i ekonomskim rastom/padom BDP-a u Europi

Ova vrsta analiza se odnosi samo na mineralne sirovine koje opskrbljuju primarne djelatnosti odnosno građevinsku djelatnost te sa njima povezane prerađivačke djelatnosti. U županiji se obavlja i djelatnost C231- Proizvodnja stakla i proizvoda od stakla koja se ne opskrbljuje sa primarnom mineralnom sirovinom iz županije, za što postoje mogućnosti predviđene ovom Studijom (potencijalnost kremenih ili kvarcnih pijesaka), ili kombinacijom opskrbe iz primarnih i sekundarnih izvora (recikliranje).

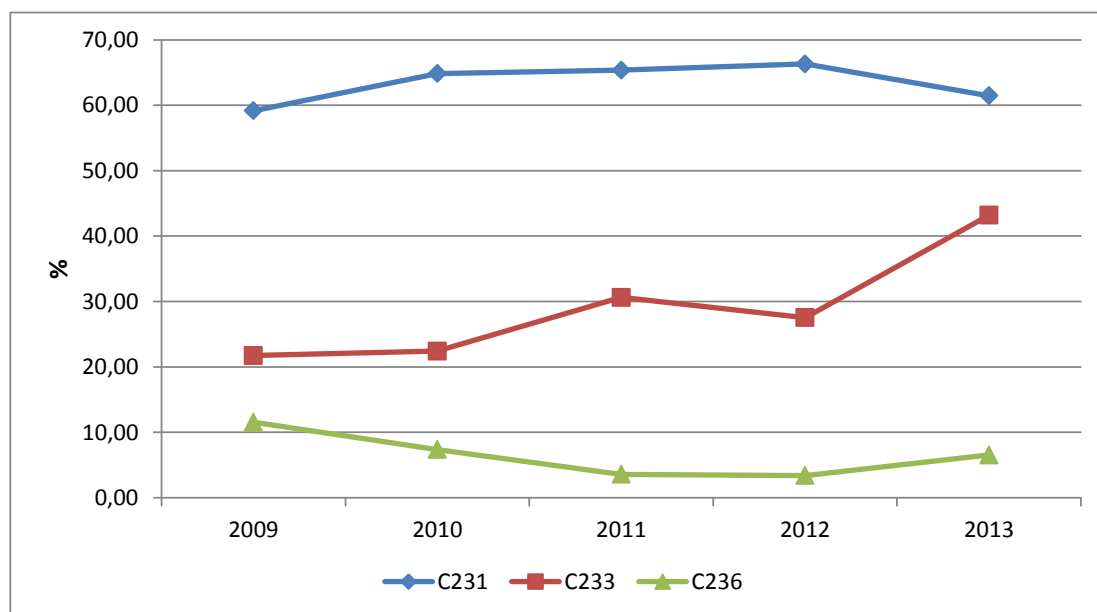


Slika 4.4. Ukupna dobit u kn po djelatnostima u Krapinsko-zagorskoj županiji u razdoblju između 2009-2013.god. Tumačenje tablice: B081- Vađenje kamena, pijeska i gline; C231- Proizvodnja stakla i proizvoda od stakla; C232- Proizvodnja vatrostalnih proizvoda; C233- Proizvodnja proizvoda od gline za građevinarstvo; C236- Proizvodnja proizvoda od betona, cementa i gipsa; (Nacionalna klasifikacija djelatnosti 2007, Izvor: HGK, prosinac 2014)

Ostale djelatnosti imaju vrlo nisku dobit (slika 4.4.), neke su i bile i u višegodišnjem negativnom poslovanju kao C233- Proizvodnja proizvoda od gline za građevinarstvo, dok se djelatnost B081- Vađenje kamena, pijeska i gline uz sve negativne trendove koje je prolazila zadržala u pozitivnom poslovanju, iako je proizvodnju mineralnih sirovina prepolovila u zadnjih pet godina. Pretpostavka je da će potrebe za takvom vrstom mineralnih sirovina biti na istim razinama ili ovisno o ključnim strategijama lagano rasti u narednom razdoblju.

Na slici 4.4. vidimo da djelatnost C231- Proizvodnja stakla i proizvoda od stakla ima dva pada ali i rasta u dobitima za 2010. i 2012. god. (dobit: 140 mil.kn iz 2009. god. te 2013. god. iznad 90 mil.kn) što se poklapa sa aktivnostima u građevinskom sektoru i ekonomskim rastom/padom BDP-a u Europi, mada nisu direktno povezani, te se može zaključiti da će ovako lagani trend rasta i zadržati u budućnosti.

Proizvodnja stakla i proizvoda od stakla u Krapinsko-zagorskoj županiji je vezana uglavnom za inozemstvo što se može i vidjeti iz slike 4.5. gdje udio prihoda od prodaje u inozemstvu je preko 60%. Rast udjela možemo vidjeti i kod proizvodnja proizvoda od gline za građevinarstvo na preko 40 %, ali i lagani pad proizvodnje proizvoda od betona, cementa i gipsa.



Slika 4.5. Udio udio prihoda od prodaje u inozemstvu u ukupnim prihodima u kn po djelatnostima u Krapinsko-zagorskoj županiji u razdoblju između 2009-2013.god. Tumačenje tablice: C231- Proizvodnja stakla i proizvoda od stakla; C233- Proizvodnja proizvoda od gline za građevinarstvo; C236- Proizvodnja proizvoda od betona, cementa i gipsa. (Nacionalna klasifikacija djelatnosti 2007, Izvor: HGK, prosinac 2014)

Zaključni komentar

Iako proizvodnja mineralnih sirovina u Županiji je u značajnom padu u promatranom razdoblju između 2009. - 2013. god. (tehničko-građevni kamen, ciglarske gline), sve to moramo promatrati u okviru negativnih investicijskih trendova u kojima se našla RH ali i EU-a. Uz pretpostavku izrade ključnih strateških dokumenata i povoljnije investicijske klime u narednom razdoblju za očekivati je da će doći do rasta aktivnosti u građevinskom sektoru te jačanja potražnje za mineralnim sirovinama u županiji.

Svakako županija treba promišljati o jačanju prerađivačke industrije koja bi proizvodila proizvode dodane vrijednosti, a čije primarne sirovine bi istraživala i eksploatirala na teritoriju Krapinsko-zagorske županije.

5. MINERALNE SIROVINE I VALORIZACIJA GEOLOŠKE POTENCIJALNOSTI KRAPINSKO-ZAGORSKE ŽUPANIJE

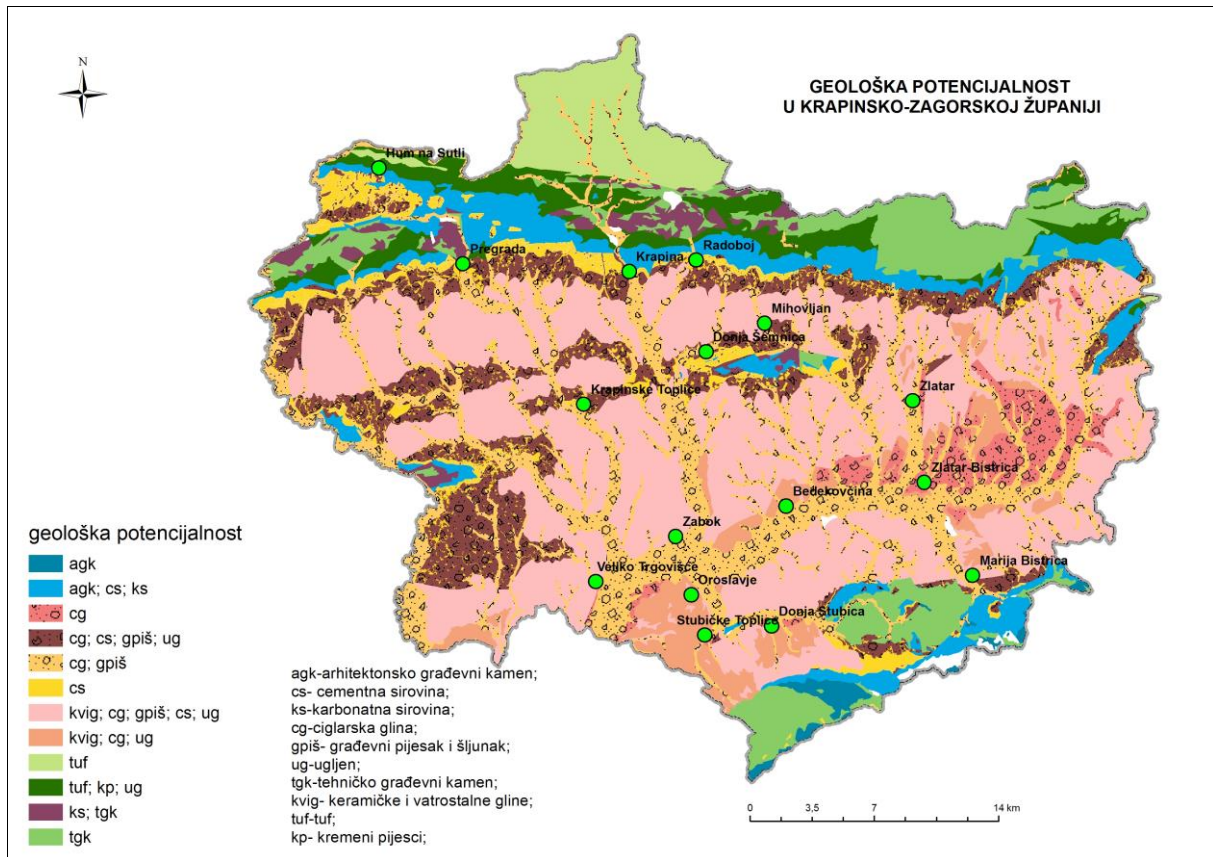
5.1. PRIKAZ GEOLOŠKE POTENCIJALNOSTI MINERALNIH SIROVINA

Na temelju geološke građe predmetnog područja i litoloških karakteristika stijena koje mogu sadržavati korisne nakupine mineralne tvari (sirovine), istraživanja na postojećim eksploatacijskim poljima ili istražnim prostorima, bazi podataka o napuštenim kopovima i ležištima (pridobivenim terenskim radom) te njihovim vrstama i učestalosti, mogu se izdvojiti slijedeće grupe mineralnih sirovina s geološkom potencijalnošću (površina županije oko 1229,7 km²) (slika 5.1.):

1. Nemetalne mineralne sirovine (prikazane redoslijedom od najveće prema manjoj površinskoj zastupljenosti geološki potencijalnih prostora za istraživanje i eksploataciju mineralnih sirovina na cijelom prostoru Krapinsko-zagorske županije:
 - a. ciglarska glina (864,30 km²),
 - b. građevni pijesak i šljunak (772,36 km²),
 - c. mineralne sirovine za cementnu industriju (663,43 km²),
 - d. keramičke i vatrostalne gline (435,74 km²),
 - e. tehničko-građevni kamen (117,78 km²),
 - f. karbonatna sirovina za industrijsku preradu (dolomit i vapnenac) (109,95 km²)
 - g. tuf sa ili bez bentonitne gline (107,44 km²),
 - h. arhitektonsko-građevni kamen (97,33 km²),
 - i. kremenij pijesak (54,71 km²).
2. Energetske mineralne sirovine:
 - a. ugljen (648,04 km²)
 - b. geotermalna energija; geotermalna vrela (detaljno opisana u poglavlju pregled mineralnih sirovina, te poglavlju geološke potencijalnosti, geotermalni potencijal obuhvaća cijelu Krapinsko-zagorsku županiju. izuzev gorja Ivanščice, Medvednice te gorja na zapadnom dijelu Županije, viši geotermalni potencijal zauzima 901,92 km²,. niži geotermalni potencijal zauzima 327,43 km² Krapinsko-zagorske županije).

Karta **geološke potencijalnosti** (grafički prilog 5. i slika 5.1.) prikazuje prirodno prostiranje pojedinih zona mineralnih sirovina (čvrstih mineralnih sirovina) bez prostorno-planskih ili zakonskih ograničenja ili zabrana u prostoru (odnosno prostora koje danas koriste drugi korisnici sa različitim namjenama a uključuju građevinska područja: stambeno-mješovita namjena, ugostiteljsko-turistička namjena, javna i društvena namjena, mješovita namjena, poslovna namjena, sportsko-rekreacijska namjena, groblja, zatim park prirode Medvednica, vodene površine (rijeke i potoci), te prometna infrastruktura sa svojim zakonskim minimalnim ograničenjima).

Zbog vrijednosti mineralnih sirovina te njihove neobnovljivosti kad se jednom eksploatiraju, mineralne sirovine su dodatno valorizirane u onim područjima gdje se zajedno pojavljuju. Iz tih razloga preporuka je promatrati mineralne sirovine te njihovo planiranje i gospodarenje na interaktivan način. Odnosno mineralne sirovine trebamo promatrati na način da kada ih eksploatiramo znamo njihove mogućnosti iskoristivosti kako bi primarnoj mineralnoj sirovini u konačnici dli dodanu vrijednost. Važno je napomenuti da jedan dio geološke potencijalnosti mineralnih sirovina se preklapa sa drugima vrstama geološke potencijalnosti mineralnih sirovina jer su određene geološke naslage nositelji više vrsta geološke potencijalnosti mineralnih sirovina.



Slika 5.1. Karta geološke potencijalnosti Krapinsko-zagorske županije

5.2. PROSTORI POGODNI ZA ISTRAŽIVANJE U SVRHU EKSPLOATACIJE MINERALNIH SIROVINA

U procesu određivanja zona namjenjenih za istraživanje i eksploataciju mineralnih sirovina koje će se implementirati u prostorno plansku dokumentaciju županije, bilo je nužno definirati prostore u kojima se mineralne sirovine ne mogu istraživati i eksploatirati odnosno područja ograničenja ili zabrana istraživanja i eksploatacije mineralnih sirovina ili područja u kojima se mogu istraživati i eksploatirati mineralne sirovine ali u posebnim uvjetima.

Prostori odnosno područja ograničenja ili zabrana istraživanja i eksploatacije mineralnih sirovina su prikazani na karti ograničenja ili zabrana istraživanja i eksploatacije mineralnih sirovina te uključuju slijedeće (Slika 5.2.):

1. pojaseve uz cestovnu infrastrukturu (ograničeno je zaštitnim pojasom cesta, koji je definiran člankom **55. Zakona o cestama (NN, 84/11, 22/13, 54/13, 148/13, 92/14)**. (širina zaštitnog pojasa sa svake strane autoceste i brze ceste 40 m, državne ceste 25 m, županijske 15 m i lokalne ceste 10 m).
2. pojaseve uz željezničku infrastrukturu (ograničeno je zaštitnim pružnim pojasom željezničkih pruga, koji je definiran člankom **7. Alineja 38. Zakon o sigurnosti i interoperabilnosti željezničkog sustava (NN, 82/13)**, te iznosi 100 m s obje strane željezničke pruge, odnosno kolosijeka.)
3. pojaseve minimalnih udaljenosti od građevinskih područja (naselja) i građevinskih područja izvan naselja, gdje istraživanje i eksploataciju mineralnih sirovina treba dopustiti na najmanjim udaljenostima od postojećih građevina, odnosno granica **građevinskih područja koja uključuju područja različitih namjena: stambeno-mješovita namjena, ugostiteljsko-turistička namjena, javna i društvena namjena, mješovita namjena, poslovna namjena, sportsko-rekreacijska namjena, groblja.**

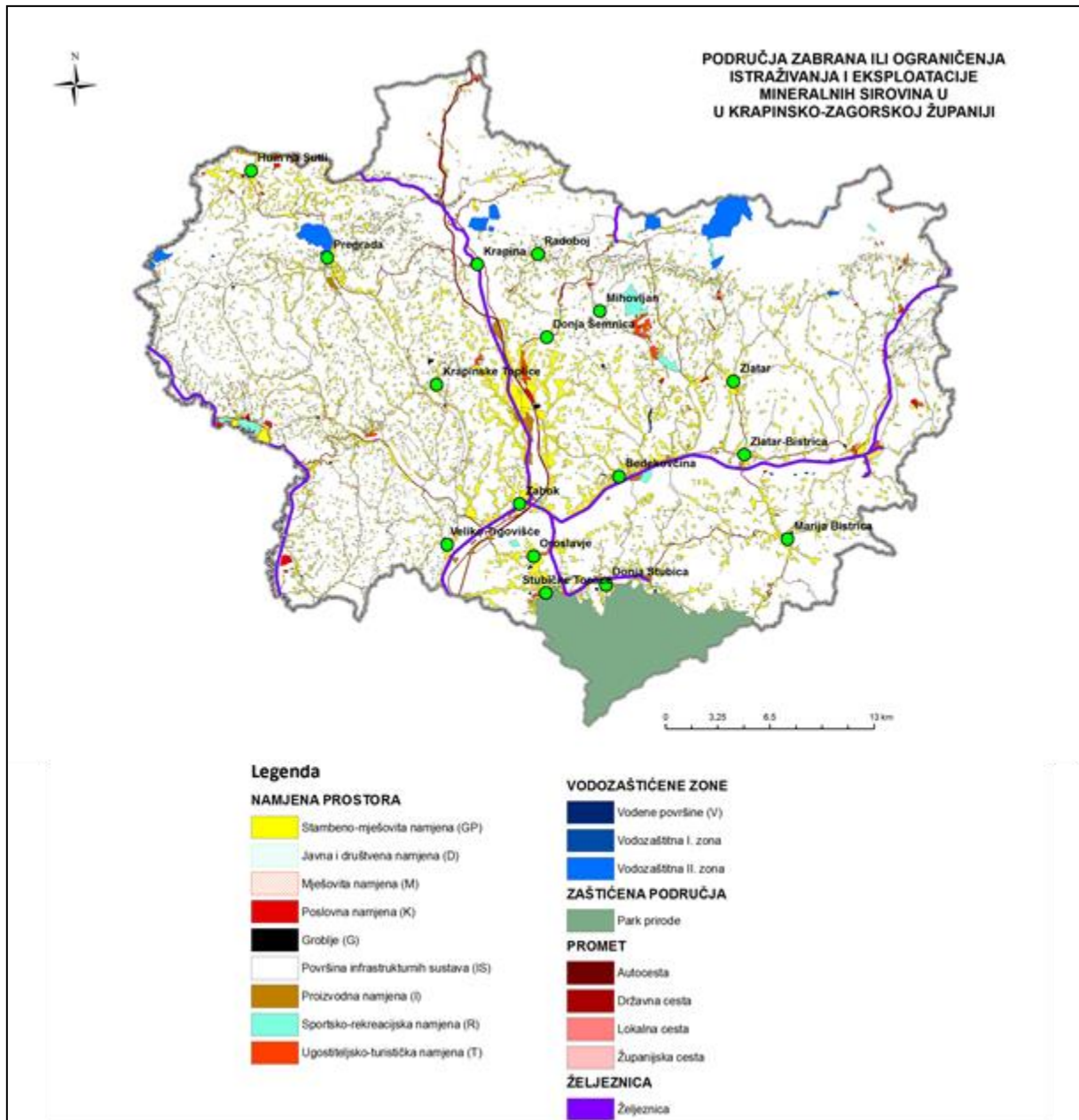
Potrebno je naglasiti varijabilnost ove odredbe s obzirom na vrstu mineralne sirovine, te način istraživanja i eksploatacije mineralne sirovine, ali i na dinamičnost promjene prostora u desetogodišnjem (srednjoročnom) prostornom planu.

Za određene mineralne sirovine nisu potrebne velike udaljenosti od građevinskih područja (arhitektonsko-građevni kamen, opekarske gline i itd.), dok je za tehničko-građevni kamen potrebna veća udaljenost, zbog aktivne rudarske djelatnosti (miniranja), iako kvaliteta miniranja ovisi isključivo o stručnosti rudarskih djelatnika, te onda kao takva ima minimalni štetni utjecaj na okoliš. Te je preporuka uvođenje monitoringa na miniranje u zoni do 200 m od građevinskih područja.

Potrebno je utvrditi minimalnu zakonsku udaljenost od pojedinačnog građevnog objekta od eksploatacijskog polja mineralne sirovine s obzirom na buku i prašinu koje se proizvodi. Također i monitoring na opterećenost cestovne infrastrukture, te u slučaju preopterećenosti prometnica rudarskom subjektu naložiti promjenu trasa korištenja prometnica ili izradu nove trase u svrhu transporta eksploatairane mineralne sirovine i sanaciju dotada korištene cestovne infrastrukture.

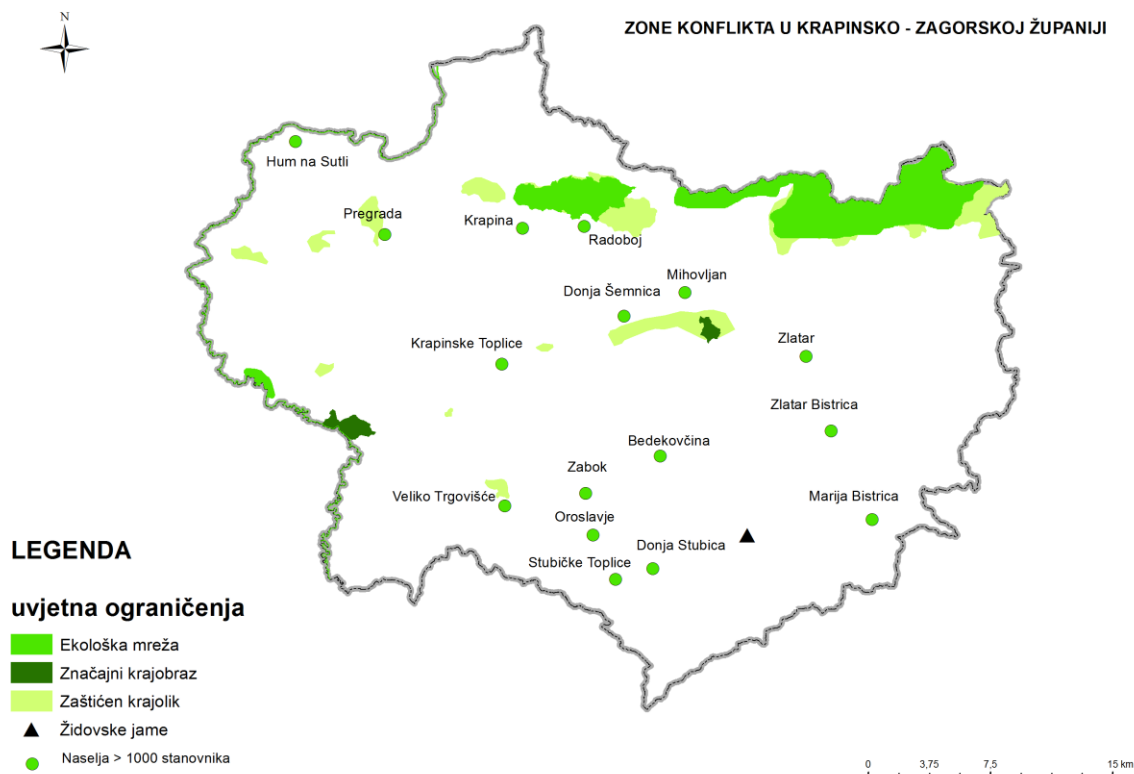
U izradi pojaseva minimalnih udaljenosti od građevinskih područja (naselja) i građevinskih područja izvan naselja za potrebe Studije, razmatrano je da prostorni podaci dostavljeni od Zavoda za prostorno uređenje Krapinsko-zagorske županije su maksimalni razvojni plan određenog građevinskog naselja u narednih 10-15 godina što se smatra ciklus u kojoj je nužno pristupiti reviziji prostornih planova (2015-2030 god.).

4. zaštićene dijelove prirode i okoliša (park prirode park šume, posebni rezervati, spomenik parkovne arhitekture, spomenik prirode, strogi rezervat i zaštićeni krajolik kako je to definirano **Zakonom o zaštiti prirode, (NN, 80/13)**; i **Zakonom o zaštiti okoliša NN 110/07**.
5. zone sanitarne zaštite izvorišnih voda sa zahvaćanjem podzemne vode iz vodonosnika s pukotinskom i pukotinsko-kavernožnom poroznosti (I. II. i III.), sukladno **Zakonu o vodama (NN, 80/13, 153/13 - Prijelazne i završne odredbe iz Zakona o gradnji NN, 153/13)** i **Pravilniku o utvrđivanju zona sanitarne zaštite izvorišta (NN, 61/11m, 47/13)**, u kojima je zabranjena rudarska djelatnost (podzemna i površinska eksploatacija mineralnih sirovina osim geotermalnih voda i mineralnih voda). Iznimno od odredbi Pravilnika koji zabranjuju rudarsku djelatnost, prema članku 36. Pravilnika (mikrozoniranje) mogu se dopustiti određeni zahvati u prostoru odnosno određene djelatnosti u zonama sanitarne zaštite podzemnih vodonosnika:
 1. ako se provedu detaljni vodoistražni radovi kojima se ispituje utjecaj užega prostora zone sanitarne zaštite u kojem se namjerava izvesti zahvat u prostoru odnosno obavljati određena djelatnost (mikrozona) na vodonosnik,
 2. ako se na temelju detaljnih vodoistražnih radova izradi poseban elaborat koji ima za svrhu dokazati neštetnost zahvata u prostoru mikrozone odnosno neštetnost obavljanja djelatnosti u mikrozonu (elaborat mikrozoniranja),
 3. ako se elaboratom mikrozoniranja predvide odgovarajuće mjere zaštite vodonosnika u mikrozonu.
6. pojasevi oko dalekovoda, plinovoda, naftovoda, vodovoda, pravaca odvodnje otpadanih voda te vodeni sustavi (retencije, ribnjaci)
7. vizualnu zaklonjenost kopova (nova eksploatacijska polja određivat će se na najmanje vizualno osjetljivim lokacijama uz uvjet izrade studije krajobrazne analize), ovakva vrsta analize nije napravljena u ovoj Studiji, već je samo preporuka u modelima upravljanja mineralnim resursima u budućnosti.



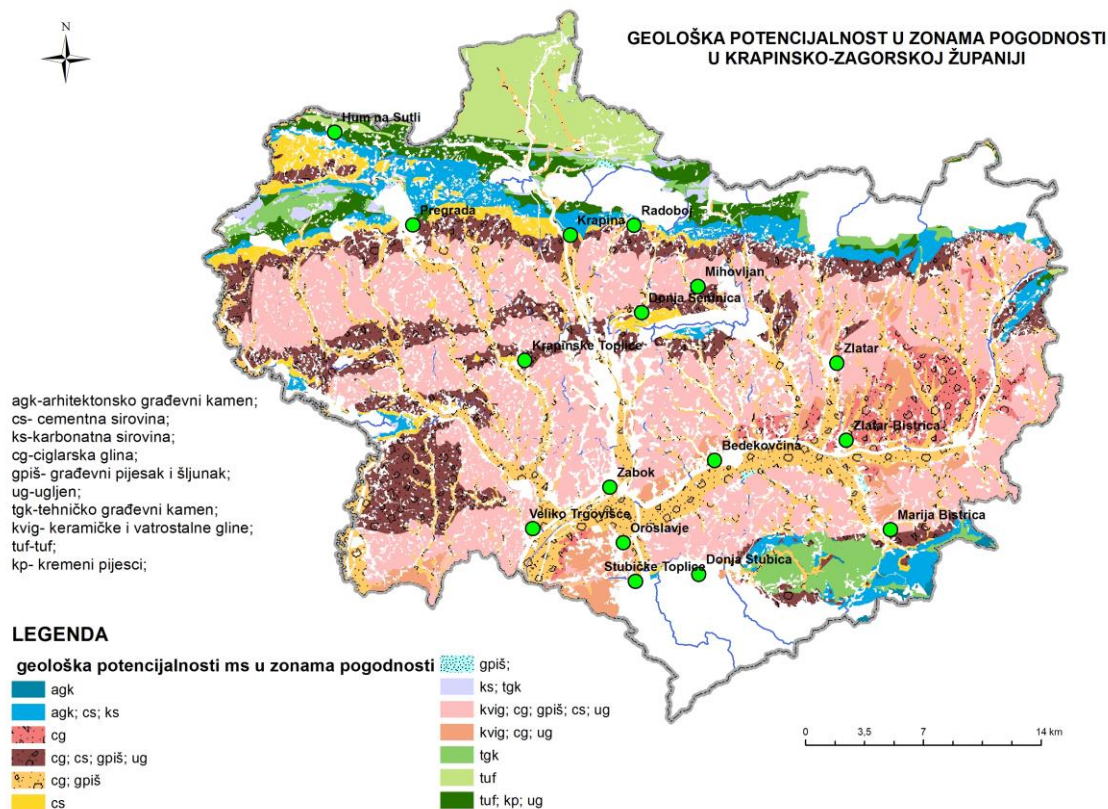
Slika 5.2. Karta zabrana ili ograničenja istraživanja i eksploatacije mineralnih sirovina u Krapinsko-zagorskoj županiji

Prostori odnosno područja ograničenja u istraživanju i eksploataciji mineralnih sirovina su prikazani na **karti zona konflikta** te uključuju (Slika 5.3) ekološku mrežu Naturu 2000 (HR2001115 - Strahinjčica, HR2000371 - Vršni dio Ivančice, HR2001070 - Sutla i HR2001348 - Dolina Sutle kod Razvora) i značajne krajobrazne te planirane zaštićene krajolike definirane prostorno planskom dokumentacijom.



Slika 5.3. Karta zona konflikta u Krapinsko-zagorskoj županiji

Premda se već dugo govori o Naturi 2000, još uvijek postoje evidentni pokazatelji nejasnoća povezanih s temom Nature 2000, načinima utvrđivanja ekološke mreže i njene implikacije te funkcije u smislu održivog razvoja. S obzirom da direktno utječe na poslovanje gospodarskih subjekata, ali i na svakodnevni život, informiranje o značajkama i specifičnostima koje Natura 2000 sa sobom nosi, smatramo izuzetno važnim čimbenikom razvoja Republike Hrvatske. **Natura 2000 je europska ekološka mreža koja objedinjuje područja važna za očuvanje europskih ugroženih vrsta i stanišnih tipova. Temelj Nature 2000 čine dvije Direktive: Direktiva o staništima i Direktiva o pticama. Područja koja se izdvajaju temeljem te dvije Direktive zajedno čine mrežu Natura 2000. Od 1. srpnja 2013. Hrvatska ekološka mreža je postala dijelom ove najveće mreže zaštićenih područja na svijetu.** U samom temelju Direktive o staništima koja je propisala obavezu izvedbe mreže Natura 2000 leži održivi razvoj. Direktiva o staništima je jedan od mehanizama kojim se na razini EU postižu ciljevi konvencije o biološkoj raznolikosti. Njezine potpisnice su 193 zemlje svijeta i ona definira održivo korištenje prirodnih resursa kao smjer u kojem društvo današnjice želi ići. Natura 2000 doprinosi upravo ovom cilju i održivom razvoju. Od 2001. u Hrvatskoj se govori o ekološkoj mreži Natura 2000, a od 2007. provodi se **postupak ocjene prihvatljivosti za ekološku mrežu** koji će se po ulasku u EU nastaviti provoditi i za Natura 2000 područja.



Slika 5.4. Karta geološke potencijalnosti u zonama pogodnosti u Krapinsko-zagorskoj županiji

U Hrvatskoj postoji obaveza izrade *studije procjene utjecaja na okoliš* u čijem se okviru sagledava utjecaj na biološku raznolikost i tu je razlika između procjene utjecaja na prirodu i ocjene prihvatljivosti na ekološku mrežu kod koje se sagledava utjecaj samo na vrste i staništa zbog kojih je područje ugroženo. Studije procjene utjecaja na prirodu su sastavni dio studije procjene utjecaja na okoliš. Sam postupak procjene utjecaja na okoliš nije potaknut položajem samog zahvata nego tipom i naravi zahvata, dok je kod ocjene utjecaja na ekološku mrežu važno utječe li zahvat na zaštićeno područje i njegov integritet. Što se tiče gradnje i općenito zahvata na područjima, **Natura 2000 ne isključuje gradnju i ne isključuje zahvate**. Ono što je važno da se oni odvijaju na način koji osigurava opstanak vrstama i staništima. To je pravi primjer održivog razvoja. Potrebno je napraviti studiju i sagledati značajnost utjecaja svakog zahvata na Natura 2000 područje, odnosno na vrste i na stanišne tipove. Naravno da svaki zahvat ima neki utjecaj, međutim poanta je procijeniti utječe li **značajno** te u tom slučaju naći **mjere ublažavanja** koje će osigurati provedbu zahvata, ali i **očuvanje vrsta** na tom području. Cilj Nature 2000 je omogućiti kvalitetan suživot čovjeka i prirode. Područja Nature 2000 naše su veliko priznanje, a istovremeno i ogroman izazov i obaveza. Izazov da ga iskoristimo na najbolji način i da Natura 2000 postane temelj održivog razvoja, te obaveza da prirodu sačuvamo i ostavimo budućim generacijama.

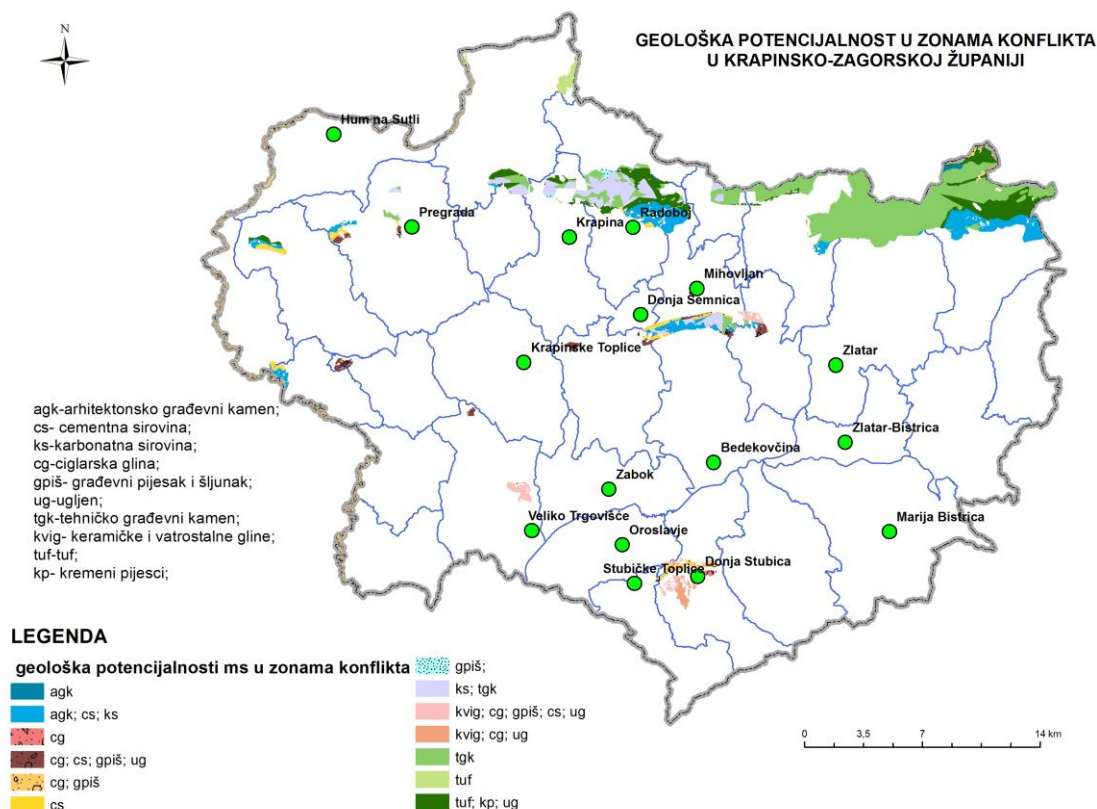
U dogovoru sa Zavodom za prostorno uređenje Krapinsko-zagorske županije dostavljeni su vektorski podaci prostornog plana županije te izrađene dvije vrste karata geološke potencijalnosti mineralnih sirovina (karta geološke potencijalnosti u zonama pogodnosti te karta geološke potencijalnosti u zonama konflikta) koje su prikazane na slikama 5.4 i 5.5.

Karta geološke potencijalnosti u zonama pogodnosti (slika 5.5.) uključuju one zone geološkog potencijala za čvrste mineralne sirovine u kojima ne postoji interes ostalih korisnika prostora. Odnosno, iz prikaza su isključene zone zabrana istraživanja u svhu eksploatacije mineralnih sirovina, te su preostale zone u kojima se smatra pogodnim

dopustiti istraživanja u svrhu eksploatacije mineralnih sirovina. U prikazu geološke potencijalnosti u zonama pogodnosti različito su definirani zaštitni pojasevi oko građevinskih naselja (tzv. buffer zona) za tehničko-građevni kamen i ostale mineralne sirovine. U dogovoru sa Zavodom za prostorno uređenje Krapinsko-zagorske županije, a na temelju dosadašnjeg iskustva u pripremi podataka za prostorno plansku dokumentaciju, zaštitni pojas oko građevinskih naselja (tzv. buffer zona) za tehničko-građevni kamen je definiran na 200 m.

Zone geološke potencijalnosti u kojima postoje ograničenja u istraživanju u svrhu eksploatacije mineralnih sirovina (čvrstih mineralnih sirovina), odnosno nalaze se u zonama konflikta, više različitih korisnika prostora iskazuje svoj različit interes za prostor, posebno su valorizirane te je izrađena **karta geološke potencijalnosti u zonama konflikta** (slika 5.5.), koja uključuje ekološku mrežu Naturu 2000 (HR2001115- Strahinjčica, HR2000371- Vršni dio Ivančice, HR2001070- Sutla i HR2001348- Dolina Sutle kod Razvora) i značajne krajobrazce te planirane zaštićene krajolike definirane prostorno planskom dokumentacijom.

Usklađivanje gospodarskih osnova i razvojnih planova s potrebama zaštite prirode koje će se učinkovitije ostvariti po zaštiti prostora značajno će smanjiti konflikte u prostoru vezane uz održivo korištenje prirodnih dobara. Različite aktivnosti, poput uređivanja vodotoka, **eksploatacija tehničko građevnog kamena, šljunka i pijeska iz korita rijeka**, izgradnje elektrana, ukoliko nisu adekvatno regulirane mogu ugroziti prirodne vrijednosti u prirodno zaštićenim područjima ekološke mreže Nature 2000, ekoloških mreža šumskih zajednica te planirane zaštićene krajolike definirane prostorno planskom dokumentacijom.



Slika 5.5. Karta geološke potencijalnosti u zonama konflikta u Krapinsko-zagorskoj županiji

6. SANACIJA PROSTORA

Sanacijom prostora smatraju se rudarski radovi u cilju provedbe mjera osiguranja rudarskim radovima otkopanih prostora kojima se isključuje mogućnost nastanka opasnosti za ljude i imovinu, kao i za prirodu i okoliš, kao i u cilju privođenja namjeni određenoj dokumentima prostornog uređenja ako su za to ispunjene pretpostavke.

Zakonom je predviđena redovna i izvanredna sanacija prostora te izvođenje rudarskih radova u posebnim situacijama.

U županiji se za sada ne provodi sanacija u posebnim situacijama. Prostornim planom nije predviđeno da se radi sanacija u posebnim situacijama po propisima o zaštiti okoliša ili radi privođenja prostora drugoj namjeni po propisima o uređenju prostora, Općenito se navodi potreba sanacije napuštenih i ilegalnih ležišta. Sanacija isplačnih jama izrađenih tokom istražnog bušenja ugljikovodika je završena i/ili je u tijeku.

Redovnu sanaciju je moguće provoditi na određenim lokacijama, ali prethodno treba razmotriti namjere tvrtki koje imaju istražne prostore i eksploatacijska polja, a nemaju koncesiju ili je istekla, trebaju li pristupiti sanaciji s obzirom da su višegodišnje polja neaktivna. Zapuštena su i opasna za okoliš, ljude i životinje. Isti tako propali objekti za preradu sirovine narušavaju okoliš.

U postupak provođenja redovne sanacije bi mogla eksploatacijska polja: Križ, Vojnić Breg, Jelenje Vode, Sipina-Hum, Rolnjak, Donje Jesenje te istražni prostor Zelenjak.

Primjer djelomično neuspjele sanacije u županiji, posebno u smislu ozelenjavanja prostora je bivše eksploatacijsko polje Pregrada I (sl. 6.1).

Terenskim radovima otkrivene su neke lokacije gdje je obavljena ilegalna eksploatacija ili su eksploatacijska polja napuštena. Neke su prirodno sanirane, a neke je potrebno sanirati.



Slika 6.1. Sanirano bivše eksploatacijsko polje Pregrada I. (foto B. Kruk)

7. PREDLOŽENE SMJERNICE, AKTIVNOSTI, MJERE I ROKOVI ZA PROVEDBU RUDARSKO-GEOLOŠKE STUDIJE

Smjernice, aktivnosti, mjere i rokovi za provedbu rudarsko-geološke studije sukladne su s prostorno-planskim i razvojnim dokumentima županije u dijelu koji se tiče gospodarenja mineralnim sirovinama.

U Krapinsko-zagorskoj županiji većina eksploatacijskih polja koja su danas aktivna se nalaze u prostornom planu županije i u prostornim planovima općina i gradova, međutim dobar dio eksploatacijskih polja i istražnih prostora nije uredno registriran u oba prostorna plana, u nekim eksploatacijskim poljima odavno je prestala eksploatacija ali su i dalje zavedeni u popisu Ministarstva gospodarstva Sektora za rudarstvo, a za neke istražne prostore je istekao rok važenja prava na istraživanje i eksploataciju, te isti moraju ponovo pokrenuti postupak odobrenja za istraživanje i eksploataciju mineralnih sirovina te u konačnici koncesijskog ugovora. Rješenje ovoga problema može ponuditi Rudarsko-geološka studija i sa njom izrađeni GIS projekt (dio popisa eksploatacijskih polja i istražnih prostora sa koordinatama) sa podlogom za izradu informacijskog sustava za praćenje stanja u prostoru u segmentu mineralnih sirovina. Studija će objediniti različite izvore podataka i omogućiti izradu kompletnih narednih izmjena i dopuna županijskog prostornog plana, odnosno evenetulano njihove novele.

Uz preporuke, mjere i odredbe iz tih dokumenata, a zbog boljeg gospodarenja prostorom potrebno je, osim navedenog u spomenutim dokumentima u najkraćem roku pristupiti ažuriranju prostorno-planske dokumentacije, ažuriranju registra istražnih prostora i eksploatacijskih polja te pratiti rokove isteka određenih obveza koncesionara. U tu svrhu potrebno je uvesti računarsku tehnologiju u dijelu informacijskog sustava, odnosno baza podataka zbog brzog i boljeg praćenja stanja u sektoru rudarstva.

Iako proizvodnja mineralnih sirovina u Županiji je u značajnom padu u promatranom razdoblju između 2009. - 2013. god. (tehničko-građevni kamen, ciglarske gline), sve to moramo promatrati u okviru negativnih investicijskih trendova u kojima se našla RH ali i EU-a. Uz pretpostavku izrade ključnih strateških dokumenata i povoljnije investicijske klime u narednom razdoblju za očekivati je da će doći do rasta aktivnosti u građevinskom sektoru te jačanja potražnje za mineralnim sirovinama u županiji.

Svakako županija treba promišljati o jačanju prerađivačke industrije koja bi proizvodila proizvode dodane vrijednosti, a čije primarne sirovine bi istraživala i eksploatirala na teritoriju Krapinsko-zagorske županije.

Potrebno je načiniti u okviru posebnog projekta reviziju stanja napuštenih ležišta mineralnih sirovina kako bi se utvrdilo koja imaju perspektivu za dalji razvoj, koja treba sanirati uz dodatnu eksploataciju, a koja su „prirodno“ sanirana i trebaju možda manje zahvate bez dodatne eksploatacije.

Eksploatacijska polja nisu dio dugoročne planske intervencije u prostor gdje se zna konačna namjena prostora nakon prestanka eksploatacije i konačne sanacije eksploatacijskog polja. Posve suprotno, napuštena (veća i manja; legalna i ilegalna itd.) eksploatacijska polja obično ostaju devastacija u krajoliku, a to obično uključuje i "divlje" deponije otpada, jer otpad izravno dolazi u kontakt i onečišćuje resurs podzemnih voda.“.

Na kraju, nekoliko riječi o nelegalnoj ili ilegalnoj eksploataciji. Iz istraživanja ilegalne eksploatacije u jugoistočnoj Europi zaključeno je da je ona rezultat nedostatka političke volje u rješavanju tog problema, a nešto u nefunkcioniranju pravne države, odnosno institucija sistema. Najveću odgovornost imaju lokalne vlasti koje ne reagiraju na prijavu ilegalne eksploatacije.

Preporuke

Propusti i izazovi u praksi planiranja korištenja prostora su identificirani, kao i primjeri dobre prakse. Nacionalno, regionalno i lokalno planiranje korištenja prostora treba primijeniti sljedeće minimalne standarde:

- Iz različitih izvora trebaju biti prikupljena i održavana odgovarajuća geološka znanja o potencijalnim ležištima. Trebalo bi razviti odgovarajući okvir kartiranja s detaljnom razlučivošću i uvjetima za kvalifikaciju koncepta ležišta mineralnih sirovina od javnog značaja, koji obuhvaćaju sve mineralne sirovine s naglaskom na pojave kritičnih mineralnih sirovina i koji definiraju ležišta od lokalnog, regionalnog, nacionalnog ili europskog interesa i značaja te njihovu zaštitu. Treba provoditi sustav kojim se pristup ležištima mineralnih sirovina od javnog značaja ozbiljnije uzima u obzir u procesu planiranja korištenja prostora na odgovarajućoj razini.
- Pružanje prikladnih karata potrebnih kvaliteta (uključujući upotrebljivost/točnost karata u pogledu njihovih mjerila) usklađenih s INSPIRE Direktivom te s jednostavnim pristupom i ažuriranjem.
- Postoji potreba za poboljšanjem prakse u planiranju korištenja prostora. Trebalo bi biti više digitalizirano. Digitalizacija je vitalan dio u pojednostavljivanju i olakšavanju procesa nadležnih tijela.
- U planiranju korištenja prostora, udaljenosti između urbanih, gusto naseljenih ili industrijskih područja i mineralnih ležišta treba uzeti u obzir na temelju nacionalnih/regionalnih mineralnih strategija. Gdje je potreban transport sirovina, on treba biti osiguran samo tamo gdje na i u blizini ležišta ima dovoljno površinskog prostora (za prilazne ceste). Time se čuva postojeća ili osigurava nova cestovna, željeznička ili plovna infrastruktura za transport sirovina od mjesta eksploatacije do mjesta uporabe ili obrade.
- Dobro informirana i uravnotežena procjena različitih mogućnosti kako bi se utvrdile lokacije za eksploataciju. Ove mogućnosti trebaju uključivati i inače zaštićena područja u slučaju da je to odgovarajućim posebnim zakonom dozvoljeno, kako bi se zajamčilo pravedno i jednako razmatranje svih potencijalnih načina korištenja prostora, za sva područja.
- Aktivnosti eksploatacije sirovina ne bi se trebale automatski isključiti u i oko potencijalno osjetljivih područja (npr., Natura 2000). Umjesto toga, aktivnosti eksploatacije moraju poduzeti sve korake da ne utječu negativno na vrijednosti takvih lokacija (npr. slijedeći upute Europske Komisije za ne-energetsku eksploataciju i Naturu 2000).
- Potrebno je jačanje kapaciteta i suradnja tijela nadležnih za eksploataciju mineralnih sirovina i planiranja korištenja prostora. Time bi se omogućilo, između ostalog, međusobno savjetovanje te utvrđivanje, klasificiranje i zaštitu mineralnih ležišta. To bi se trebalo temeljiti na poboljšanoj bazi znanja o sirovinama, kao i na dogovorenim i priznatim nacionalnim/regionalnim kriterijima za zaštitu.



REPUBLIKA HRVATSKA
KRAPINSKO-ZAGORSKA ŽUPANIJA
ŽUPANIJSKA SKUPŠTINA

KLASA: 350-01/15-01/30

URBROJ: 2140/01-01-15-14

Krapina, __ . lipnja 2016.

Na temelju članka 7. Zakona o rudarstvu („Narodne novine“ broj 56/13 i 14/14) i članka 17. Statuta Krapinsko - zagorske županije („Službeni glasnik Krapinsko-zagorske županije“ broj 13/01., 5/06., 4/09., 11/13 i 26/13.- pročišćeni tekst), **Županijska skupština Krapinsko - zagorske županije** na 19. sjednici održanoj dana __ . lipnja 2016. godine donijela je

Z A K L J U Č A K

- I. Usvaja se Rudarsko – geološka studija potencijala i gospodarenja mineralnim sirovinama Krapinsko – zagorske županije.
- II. Akt iz točke I. ovog Zaključka nalazi se u privitku i čini sastavni dio ovog Zaključka.

PREDSJEDNICA
ŽUPANIJSKE SKUPŠTINE
Vlasta Hubicki, dr.vet.med

DOSTAVITI:

1. Zavod za prostorno uređenje Krapinsko-zagorske županije,
2. Upravni odjel za gospodarstvo, poljoprivredu, promet, komunalnu infrastrukturu i EU fondove,
3. «Službeni glasnik Krapinsko-zagorske županije», za objavu,
4. za prilog zapisniku,
5. za Zbirku isprava,
6. Pismohrana.



REPUBLIKA HRVATSKA
KRAPINSKO-ZAGORSKA ŽUPANIJA
Ž U P A N

KLASA: 351-01/16-01/46
URBROJ: 2140/01-02-16-3
Krapina, 21. travnja 2016.

ŽUPANIJSKA SKUPŠTINA

PREDMET: **Javna ustanova za upravljanje zaštićenim dijelovima prirode Krapinsko-zagorske županije**
- **Izvješće o ostvarivanju Godišnjeg programa zaštite, održavanja, očuvanja, promicanja i korištenja zaštićenih područja za 2015. godinu**

Na temelju čl. 32. Statuta Krapinsko-zagorske županije („Službeni glasnik Krapinsko zagorske županije“ broj 13/01., 5/06., 14/09., 11/13. i 26/13. – pročišćeni tekst), **župan Krapinsko-zagorske županije** dana 21. travnja 2016. godine d o n o s i

Z A K L J U Č A K

1. Prihvaća se Izvješće o ostvarivanju Godišnjeg program zaštite, održavanja, očuvanja, promicanja i korištenja zaštićenih područja za 2015. godinu.
2. Utvrđuje se Prijedlog zaključka o usvajanju Izvješća iz točke 1. ovog Zaključka.
3. Prijedlog zaključka i Izvješće nalaze se u privitku i čine sastavni dio ovog Zaključka, te se upućuju Županijskoj skupštini na razmatranje i usvajanje.
4. Za izvjestiteljicu po ovoj točki dnevnoga reda zadužuje se Dijana Hršak, dipl. ing. poljoprivrede, ravnateljica Javne ustanove.

Ž U P A N
Željko Kolar

Dostaviti:

1. Županijska skupština,
2. Za Zbirku isprava,
3. Pismohrana.



**REPUBLIKA HRVATSKA
KRAPINSKO-ZAGORSKA ŽUPANIJA**

**Upravni odjel za prostorno uređenje,
gradnju i zaštitu okoliša**

KLASA: 351-01/16-01/46
URBROJ: 2140/01-08/1-16-2
Krapina, 21. travnja 2016.

**ŽUPAN
ŽUPANIJSKA SKUPŠTINA**

PREDMET: **Javna ustanova za upravljanje zaštićenim dijelovima
prirode Krapinsko-zagorske županije**
- Izvješće o ostvarivanju Godišnjeg programa zaštite, održavanja,
očuvanja, promicanja i korištenja zaštićenih područja za 2015. godinu

PRAVNI TEMELJ: Članci 21. i 40. Statuta Javne ustanove za upravljanje zaštićenim
dijelovima prirode Krapinsko-zagorske županije i članci 17. i 50.
Statuta Krapinsko-zagorske županije ("Službeni glasnik Krapinsko-
zagorske županije" broj 13/01, 5/06, 14/09, 11/13 i 26/13-pročišćeni
tekst)

**NADLEŽNOST ZA
ZA DONOŠENJE:** Županijska skupština

PREDLAGATELJ: Upravni odjel za prostorno uređenje, gradnju i zaštitu okoliša-Županu
Župan - Županijskoj skupštini

IZVJESTITELJ: Stjepan Bručić, pročelnik Upravnog odjela - za Župana,
Dijana Hršak, ravnateljica JU- za Županijsku skupštinu

OBRAZLOŽENJE: Člankom 21. Statuta Javne ustanove za upravljanje zaštićenim
dijelovima prirode Krapinsko-zagorske županije, a u skladu s člankom 134. st. 6 Zakona o
zaštiti prirode („Narodne novine“ broj 80/13.) i člankom 6. st. 5. al. 1. Odluke o osnivanju
Javne ustanove, propisano je da je Upravno vijeće dužno županu dostaviti Izvješće o
ostvarivanju Godišnjeg programa zaštite, održavanja, očuvanja, promicanja i korištenja
zaštićenih područja do 01. ožujka tekuće godine za proteklu kalendarsku godinu.

Predmetno Izvješće Upravno vijeće usvojilo je na 13. sjednici održanoj 09. ožujka
2016. te je isto proslijeđeno Županu.

Nadalje, člankom 50. st. 3. Statuta Krapinsko-zagorske županije propisano je da je
ustanova koje je Županija osnivač obvezna, putem svojeg nadležnog tijela, jednom godišnje

izvijestiti Županijsku skupštinu o svom radu i poslovanju, dok je člankom 40. Statuta Javne ustanove propisano da Javna ustanova izvješćuje Županijsku skupštinu o svom radu i poslovanju dostavom Godišnjeg programa zaštite, održavanja, očuvanja, promicanja i korištenja zaštićenih područja i Godišnjeg financijskog izvješća.

U Izvješću su tekstualno i tablično iskazane aktivnosti Javne ustanove tijekom 2015. godine po zakonom propisanim područja rada te se konstatira da su iste gotovo u potpunosti realizirane.

U skladu s navedenim, predlaže se Županu da prihvati Izvješće te ga zajedno s Prijedlogom zaključka proslijedi na razmatranje i usvajanje Županijskoj skupštini i o istome donese Zaključak u tekstu, kao u prilogu.

FINANCIJSKA SREDSTVA: Usvajanje Izvješća ne iziskuje angažman proračunskih sredstava Županije.

PROČELNIK

mr. sc. Stjepan Bručić dipl. ing. građ.



Prilog:

- Izvješće o ostvarivanju Godišnjeg program zaštite, održavanja, očuvanja, promicanja i korištenja zaštićenih područja za 2015. godinu,
- Prijedlog zaključka Župana,
- Prijedlog zaključka Županijske skupštine.



**JAVNA USTANOVA ZA UPRAVLJANJE ZAŠTIĆENIM
DIJELOVIMA PRIRODE KRAPINSKO-ZAGORSKE ŽUPANIJE**

Radoboj 8, Radoboj 49 232 tel: 049/315-060

KLASA: 351-01/16-01/27

URBROJ: 2140-18-16-4

Krapina, 9. ožujka 2016.

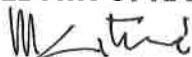
Na temelju članka 134. stavak 6. Zakona o zaštiti prirode („Narodne novine“ i 80/13) i članka 16. i 21. Statuta Javne ustanove za upravljanje zaštićenim prirodnim vrijednostima na području Krapinsko – zagorske županije (KLASA: 351-01/06-01/02 URBROJ: 2140-08-06-1, KLASA: 351-01/09-01/08 URBROJ: 2140-18-09-4, KLASA: 351-01/10-01/23 URBROJ: 2140-18-10-2, KLASA: 351-01/14-01/114 URBROJ: 2140-18-14-1), Upravno vijeće Javne ustanove za upravljanje zaštićenim dijelovima prirode Krapinsko – zagorske županije na 13. sjednici održanoj dana 9. ožujka 2016. godine donosi

ZAKLJUČAK

1. Usvaja se Izvješće o ostvarivanju Godišnjeg programa zaštite, održavanja, očuvanja, promicanja i korištenja zaštićenih područja kojima upravlja Javna ustanova za upravljanje zaštićenim dijelovima prirode Krapinsko-zagorske županije za 2015. godinu i isto dostavlja županu.

2. Izvješće iz točke 1. nalazi se u prilogu ovog Zaključka i čini njegov sastavni dio.

PREDSJEDNIK UPRAVNOG VIJEĆA


Prof. dr. sc. Ivan Martinić



Dostaviti:

- Krapinsko-zagorska županija, n/p župana
- Hrvatska agencija za okoliš i prirodu, Zagreb



**JAVNA USTANOVA ZA UPRAVLJANJE ZAŠTIĆENIM
DIJELOVIMA PRIRODE KRAPINSKO-ZAGORSKE ŽUPANIJE**

Radoboj 8, Radoboj 49 232 tel: 049/315-060

KLASA: 351-01/16-01/27

URBROJ: 2140-18-16-9

Krapina, 11. ožujka 2016.

| | | |
|---------------------------------------|---------------------|----------|
| Primljeno: 16-03-2016 | | |
| Klasifikacijski broj: 351-01/16-01/27 | Reg. jed./br. ref.: | 036 |
| Uredžbeni broj: 1140-18-16-9 | Prilozi: | Vrijed.: |

KRAPINSKO-ZAGORSKA ŽUPANIJA
Upravni odjel za prostorno uređenje,
gradnju i zaštitu okoliša

KRAPINA
Magistratska 1

Predmet: Izvješće o ostvarenju Godišnjeg programa zaštite, održavanja, očuvanja, promicanja i korištenja zaštićenih područja kojima upravlja Javna ustanova za upravljanje zaštićenim dijelovima prirode Krapinsko-zagorske županije za 2015. godinu - *dostavlja se*

Upravno vijeće Javne ustanove za upravljanje zaštićenim dijelovima prirode Krapinsko – zagorske županije na svojoj 13. sjednici održanoj dana 9. ožujka 2016. godine donijelo zaključak o usvajanju navedenog Izvješća.

U izvješću su tekstualno i tablično iskazane aktivnosti Ustanove tijekom 2015. godine po zakonom propisanim područjima rada. Predviđene aktivnosti iz Godišnjeg programa zaštite, održavanja, očuvanja, promicanja i korištenja zaštićenih područja kojima upravlja Javna ustanova za upravljanje zaštićenim dijelovima prirode Krapinsko – zagorske županije, za 2015. godinu tijekom iste godine su gotovo u potpunosti realizirane te su također realizirane aktivnosti koje nisu bile predviđene predmetnim planom.

Sukladno gore navedenom, u prilogu se dostavlja Izvješće o ostvarivanju godišnjeg programa zaštite, održavanja, očuvanja, promicanja i korištenja zaštićenih područja kojima upravlja Javna ustanova za upravljanje zaštićenim dijelovima prirode Krapinsko – zagorske županije za 2015. godinu.

Prilog:

- Izvješće
- Zaključak Upravnog vijeća

RAVNATELJICA
Dijana Hršak dipl.ing.
1
KRAPINSKO-ZAGORSKA ŽUPANIJA
JAVNA USTANOVA ZA UPRAVLJANJE ZAŠTIĆENIM DIJELOVIMA PRIRODE
RADOBOJ



JAVNA USTANOVA ZA UPRAVLJANJE
ZAŠTIĆENIM DIJELOVIMA PRIRODE
KRAPINSKO-ZAGORSKE ŽUPANIJE

**Izvešće o ostvarivanju plana upravljanja i godišnjeg programa zaštite, održavanja,
očuvanja, promicanja i korištenja zaštićenih područja za 2015. godinu**

Radoboj, 29. veljače 2016.

Klasa: 351-01/16-01/27

Ur. broj: 2140-18-16-3

Uvod:

U skladu s člankom 134. Zakona o zaštiti prirode (NN 80/13) dostavljamo Izvešće o ostvarivanju plana upravljanja i godišnjeg programa zaštite, održavanja, očuvanja, promicanja i korištenja Javne ustanove za upravljanje zaštićenim dijelovima prirode Krapinsko-zagorske županije za 2015. godinu usvojeno na 13. sjednici Upravnog vijeća 9. ožujka 2016. godine.

Izrada i dostava:

Javna ustanova izrađuje Izvešće o ostvarivanju plana upravljanja i godišnjeg programa zaštite, održavanja, očuvanja, promicanja i korištenja zaštićenih područja.

Upravno vijeće usvaja Izvešće.

Izvešće se dostavlja izvršnom tijelu jedinice lokalne ili područne (regionalne) samouprave i Hrvatskoj agenciji za okoliš i prirodu do 1. ožujka tekuće godine za prethodnu godinu.

1. Izrada izvješća o ostvarivanju plana upravljanja i godišnjeg programa

Tablica 1.1. IZRADIVAČI IZVJEŠĆA

| IME I PREZIME | FUNKCIJA | USTANOVA/ORGANIZACIJA |
|---|----------------------------|---|
| Petra Šemnički | Stručna suradnica - biolog | Javna ustanova za upravljanje zaštićenim dijelovima prirode Krapinsko-zagorske županije |
| Dijana Hršak | Ravnateljica | Javna ustanova za upravljanje zaštićenim dijelovima prirode Krapinsko-zagorske županije |
| | | |
| | | |
| | | |
| | | |
| <i><Dodati redove po potrebi></i> | | |

Tablica 1.2. ČLANOVI UPRAVNOG VIJEĆA JU

| IME I PREZIME | FUNKCIJA | USTANOVA/ORGANIZACIJA |
|---|---------------------|-----------------------|
| Prof.dr.sc. Ivan Martinić | Predsjednik | |
| Prof.dr.sc. Željko Španjol | Član | |
| Stjepan Meštrović | Član | |
| Marija Puh | Član | |
| Petra Šemnički | Predstavnik radnika | |
| | | |
| <i><Dodati redove po potrebi></i> | | |

2. Podaci o javnoj ustanovi

U **tablici 2.1.** potrebno je navesti planske dokumente i opće akte javne ustanove koji su usvojeni u izvještajnoj godini (uključujući i sve revizije i izmjene postojećih dokumenata). Nije potrebno navoditi dokumente koji se nisu mijenjali u izvještajnoj godini.

U **tablici 2.2.** potrebno je navesti sve materijalne resurse koji su nabavljeni tijekom izvještajne godine, kao i one za koje se u izvještajnoj godini plaćao najam/koncesija.

Tablica 2.1. PLANSKI DOKUMENTI I OPĆI AKTI

| NAZIV DOKUMENTA | REFERENCA | NAPOMENA |
|--|---|----------|
| | <i>godina donošenja; naziv i broj javnog glasila i/ili web stranica na kojoj je dostupan</i> | |
| Odluka o osnivanju JU | 2005., http://www.zagorje-priroda.hr/sadrzaj/ | |
| Statut JU | sadrzaj/Clanci/statut/Statut%20Ustanove-pro%20Zagorje-priroda.hr | |
| Pravilnik o radu, plaćama i naknadama | 2006., http://www.zagorje-priroda.hr/pravilnik/ | |
| Pravilnik o unutarnjem ustrojstvu i načinu | 2006., http://www.zagorje-priroda.hr/pravilnik/ | |
| Pravilnik o provedbi postupka nabave | 2015., http://www.zagorje-priroda.hr/sadrzaj/ | |
| | | |
| <i><Dodati redove po potrebi></i> | | |

Tablica 2.2. MATERIJALNI RESURSI

| | | NEKRETNINE | | |
|-------|----------|------------|--|-------------------------------|
| NAZIV | POVRŠINA | SVRHA | VLASNIŠTVO | NAPOMENA |
| | | | <i>odabрати jednu od ponuđenih tvrdnji</i> | <i>ako smatrate potrebnim</i> |

| Centar za prirodu Zagorje u Radoboju | 90 m2 | prezentacija prirodnih vrijednosti i ekološke mreže kroz edukaciju, predavanja, izložbe,... | Pravo korištenja na nekretnini | |
|--------------------------------------|-------|---|---|-------------------------------|
| | | | | |
| | | | | |
| | | | | |
| <Dodati redove po potrebi> | | | | |
| POKRETNINE | | | | |
| NAZIV | BROJ | SVRHA | VLASNIŠTVO | NAPOMENA |
| | | | <i>odaberi jednu od ponuđenih tvrdnji</i> | <i>ako smatrate potrebnim</i> |
| automobil Suzuki Sx4 | 1 | | Vlasništvo JU | |
| prikolica za auto | 1 | | Vlasništvo JU | |
| | | | | |
| | | | | |
| | | | | |
| <Dodati redove po potrebi> | | | | |
| OPREMA | | | | |
| NAZIV | BROJ | SVRHA | NAPOMENA | |
| | | | <i>ako smatrate potrebnim</i> | |
| Stolno računalo | 3 | | | |
| laptop | 5 | | | |
| projektor | 1 | | | |
| fotoaparati | 3 | | | |
| dalekozor | 2 | | | |

| | | | |
|---|----------|--|--|
| durbin | 1 | | |
| kamera | 1 | | |
| GPS | 2 | | |
| Plastifikator | 1 | | |
| Stroj za uvez | 1 | | |
| pisač | 3 | | |
| motorna pila | 1 | | |
| ručni trimer | 1 | | |
| <i><Dodati redove po potrebi></i> | | | |

3. Razvoj kapaciteta i omogućavanje rada javne ustanove

U **tablicu 3.1.** potrebno je upisati sve aktivnosti planirane Godišnjim programom zaštite, održavanja, očuvanja, promicanja i korištenja zaštićenih područja, čak i ako nisu provedene. U stupcu Provedba aktivnosti potrebno je navesti koji su indikatori postignuti za provedene aktivnosti, a ukoliko aktivnost nije provedena, obrazložiti zbog čega. Ukoliko je aktivnost samo djelomično provedena, potrebno je obrazložiti zbog čega.

Također, potrebno je navesti i aktivnosti koje nisu bile planirane Godišnjim programom, no provedene su. U tom je slučaju u stupcu Provedba aktivnosti, osim indikatora koji su postignuti, potrebno obrazložiti zbog čega je aktivnost bila potrebna te na koji je način povezana s ciljevima upravljanja.

U dijelovima **3a_zapošljavanje** i **3b_usavršavanje** potrebno je ispuniti dodatne tablice vezane uz djelatnike.

Tablica 3.1. RAZVOJ KAPACITETA I OMOGUĆAVANJE RADA JAVNE USTANOVE

| TEMA | RB | SPECIFIČNI CILJEVI | KOD | AKTIVNOST | ODGOVORNA USTROJSTVENA JEDINICA | SURADNICI | TROŠAK PROVEDBE | PROVEDBA AKTIVNOSTI |
|--|----|---|------|--|--|---|----------------------|--|
| | | <i>Što se željelo postići?</i> | | <i>Kako su postignuti specifični ciljevi? Koje su se aktivnosti trebale odraditi?</i> | <i>Tko je unutar JU provodio aktivnosti i zadatke?</i> | <i>Ukoliko ste s nekim surađivali, tko je to bio?</i> | <i>Navesti iznos</i> | <i>Koji su indikatori postignuti? Zbog čega aktivnost nije provedena?</i> |
| F. RAZVOJ KAPACITETA I OMOGUĆAVANJE RADA JAVNE USTANOVE | | Provođenje učinkovitog poslovanja i rada JU | G66. | Razmjenjena znanja, primjeri dobre prakse i iskustva s parkovima i ustanovama u Hrvatskoj | Dijana Hršak | JU PP Sjeverni Velebit, JU Natura Histrica | 2.410,00 | 1 studijsko putovanje |
| | | | G67. | Usklađeni pravni akti Javne ustanove sa novim zakonskim propisima | Dijana Hršak | KZŽ | 0,00 | Donesen pravilnik o provedbi postupka nabave bogatene vrijednosti ustanove |
| | | | G68. | Nabavljena oprema i sredstva za rad u skladu s potrebama Ustanove te redovito održavanje sve pokretne i nepokretne imovine | Dijana Hršak | | 23.891,00 | nabavljeno stolno računalo, stativ, SD kartica, obavljani servisi |
| | | | G69. | Osigurani dodatni izvori financiranja prijavljivanjem projekata na natječaje i programe nacionalnih i međunarodnih institucija | Dijana Hršak | Fond za zaštitu okoliša i energetske učinkovitost | 0,00 | Sufinanciranje monitoringa Natura 2000 vrsta u rijeci Sutli od strane Fonda za zaštitu okoliša i energetske učinkovitost |
| | | | G70. | Omogućena edukacija djelatnika javne ustanove | Dijana Hršak | | 4.810,00 | Sudjelovanje na skupu stručnih službi, skupu čuvara prirode i edukaciji za provođenje monitoringa , završen tečaj za osposobljavanje provođenja postupka javne nabave, sudjelovanje na |
| | | <i><Dodati redove po potrebi></i> | | | | | | |
| UKUPAN TROŠAK PROVEDBE AKTIVNOSTI | | | | | | | 31.111,00 | |

3. Razvoj kapaciteta ustanove i omogućavanje rada javne ustanove

U **tablicu 3.2.** potrebno je upisati sve djelatnike zaposlene tijekom izvještajne godine, bez obzira na tip ugovora, kao i sve djelatnike koji su tijekom izvještajne godine napustili javnu ustanovu. U tablici nije potrebno navoditi djelatnike koji su od ranije zaposleni u javnoj ustanovi.

Tablica 3.2. ZAPOSŁJAVANJE U IZVJEŠTAJNOJ GODINI

| IME | PREZIME | KONTAKT TELEFON / MOBILTEL | KONTAKT E-MAIL | ZVANJE | STRUČNA SPREMA | RADNO MJESTO | USTROJSTVENA PODJEDINICA | USTROJSTVENA PODJEDINICA | DRUGA USTROJSTVENA PODJEDINICA | TIP UGOVORA | FINANCIRANJE | NAPOMENA |
|--|---------|----------------------------|----------------|--------|--|--------------|---|---|---|--|---|-------------------------|
| | | | | | <i>odabrati jednu od ponuđenih tvrdnji</i> | | <i>napisati puni naziv ustrojstvene jedinice/službe</i> | <i>(ukoliko postoji) napisati puni naziv ustrojstvene jedinice/službe</i> | <i>(ukoliko postoji) napisati puni naziv ustrojstvene jedinice/službe</i> | <i>odabrati jednu od ponuđenih tvrdnji</i> | <i>navesti iz kojeg se izvora financiraju plaće za djelatnika</i> | |
| DJELATNICI ZAPOSLENI U JAVNOJ USTANOVU TIJEKOM IZVJEŠTAJNE GODINE | | | | | | | | | | | | |
| | | | | | | | | | | | | nije bilo zapošljavanja |
| | | | | | | | | | | | | |
| | | | | | | | | | | | | |
| | | | | | | | | | | | | |
| <i><Dodati redove po potrebi></i> | | | | | | | | | | | | |
| DJELATNICI KOJI SU PRESTALI RADITI U JAVNOJ USTANOVU TIJEKOM IZVJEŠTAJNE GODINE | | | | | | | | | | | | |
| | | | | | | | | | | | | |
| | | | | | | | | | | | | |
| | | | | | | | | | | | | |
| | | | | | | | | | | | | |
| <i><Dodati redove po potrebi></i> | | | | | | | | | | | | |

3. Razvoj kapaciteta ustanove i omogućavanje rada javne ustanove

U tablici 3.3. potrebno je navesti sva stručna usavršavanja i edukacije koje su djelatnici javne ustanove pohađali tijekom izvještajne godine.

Tablica 3.3. STRUČNO USAVRŠAVANJE I EDUKACIJA DJELATNIKA

| DJELATNIK | TIP USAVRŠAVANJA / EDUKACIJE | NAZIV USAVRŠAVANJA / EDUKACIJE | TRAJANJE | MJESTO ODRŽAVANJA | ORGANIZATOR | SVRHA USAVRŠAVANJA / EDUKACIJE | IZVOR FINANCIRANJA |
|-----------------|--|--|----------|-------------------|----------------------|---|--------------------|
| | <i>odabrati jednu od ponuđenih tvrdnji</i> | | | | | <i>Na koji će način edukacija doprinjeti ispunjavanju poslovnih zadataka?</i> | |
| Dijana Hršak | seminar | Program usavršavanja na području javne nabave | 1 dan | Zagreb | DIB pametna rješenja | Provođenje postupka javne nabave | proračun JU |
| Dijana Hršak | studijsko putovanje/posjet | | 2 dana | Opatija, Krasno | JU KZŽ | razmjena primjera dobre prakse u upravljanju ZP | proračun JU |
| Petra Šemnički | studijsko putovanje/posjet | | 2 dana | Opatija, Krasno | JU KZŽ | razmjena primjera dobre prakse u upravljanju ZP | proračun JU |
| Ivan Malogorski | trening/tečaj/škola | Jačanje uloga čuvara prirode i djelatnika stručnih službi u monitoringu Natura 2000 vrsta - jelenak | 1 dan | Zagreb | HAOP | samostalno provođenje monitoring programa | proračun JU |
| Ivan Malogorski | trening/tečaj/škola | Jačanje uloga čuvara prirode i djelatnika stručnih službi u monitoringu Natura 2000 vrsta - lastavica i piljak | 1 dan | Čigoč | HAOP | samostalno provođenje monitoring programa | proračun JU |
| Ivan Malogorski | trening/tečaj/škola | Jačanje uloga čuvara prirode i djelatnika stručnih službi u monitoringu Natura 2000 vrsta - djetlovke | 2 dana | Noskovci | HAOP | samostalno provođenje monitoring programa | proračun JU |
| | | | | | | | |
| | | | | | | | |

<Dodati redove po potrebi>

4. Zaštita i očuvanje prirodnih vrijednosti

U **tablicu 4.1.** potrebno je upisati sve aktivnosti planirane Godišnjim programom zaštite, održavanja, očuvanja, promicanja i korištenja zaštićenih područja, čak i ako nisu provedene. U stupcu Provedba aktivnosti potrebno je navesti koji su indikatori postignuti za provedene aktivnosti, a ukoliko aktivnost nije provedena, obrazložiti zbog čega. Ukoliko je aktivnost samo djelomično provedena, potrebno je obrazložiti zbog čega.

Također, potrebno je navesti i aktivnosti koje nisu bile planirane Godišnjim programom, no provedene su. U tom je slučaju u stupcu Provedba aktivnosti, osim indikatora koji su postignuti, potrebno obrazložiti zbog čega je aktivnost bila potrebna te na koji je način povezana s ciljevima upravljanja.

U **tablicu 4.2.** (vidi 4a_monitoring i istraživanje) potrebno je upisati sva istraživanja i praćenja stanja (monitoring) provedena tijekom izvještajne godine.

Tablica 4.1. ZAŠTITA I OČUVANJE PRIRODNIH VRIJEDNOSTI

| TEMA | RB | SPECIFIČNI CILJEVI | KOD | AKTIVNOST | ODGOVORNA USTROJSTVENA JEDINICA | SURADNICI | TROŠAK PROVEDBE | PROVEDBA AKTIVNOSTI |
|--|----|--|-----|---|---|---|----------------------|---|
| | | <i>Što se željelo postići?</i> | | <i>Kako su postignuti specifični ciljevi? Koje su se aktivnosti trebale odraditi?</i> | <i>Tko je unutar JU provodio aktivnosti i zadatake?</i> | <i>Ukoliko ste s nekim suradivali, tko je to bio?</i> | <i>Navesti iznos</i> | <i>Koji su indikatori postignuti? Zbog čega aktivnost nije provedena?</i> |
| A. ZAŠTITA I OČUVANJE PRIRODNIH VRIJEDNOSTI | | Očuvanje povoljnog stanja zaštićenih područja, ekološke mreže i drugih ekološka vrijednih područja | A1. | Provedene mjere zaštite, uređenja, sanacije i nadzora na ZK Zelenjak-Risvička i Cesarska gora | Ivan Malogorski | Grad Klanjec, Općina Kumrovec, KZŽ | 16.451,00 | 12 radnih dana utrošenih za navedene radnje, 6 službenih bilješka sa nadzora, održavanje eko staze na Cesarskoj gori, održavanje poslijetiteljske infrastrukture, sadnja živice oko spomenika Lijepa naša, sanacija posljedica klizišta na parkiralištu |
| | | | A2. | Pokošen nasip uz rijeku Sutlu u ZK Zelenjak-Risvička i Cesarska gora | Ivan Malogorski | Grad Klanjec, Općina Kumrovec | 24.957,50 | 45 radnih dana, pokošena površina od 42 000 m ² |
| | | | A3. | Provedene mjere zaštite, uređenja, sanacije i nadzora na SPA Stoljetna lipa u Desiniću, SP Hrasta Galženjak i SP Gupčeva lipa | Ivan Malogorski | JU PP Medvednica, Općina Stubičke Toplice, Općina Desinić, KZŽ, Stablosan | 20.780,00 | 3 radna dana utrošena za navedene radnje, 5 službenih bilješka sa nadzora, sanirana krošnja Gupčeve lipe |
| | | | A4. | Provedene mjere zaštite i nadzora SP Hušnjakovo | Ivan Malogorski | Hrvatske šume, MKN | 408,00 | 1 radni dana utrošen za navedene radnje, 2 službene bilješke sa nadzora |
| | | | A5. | Provedene mjere zaštite i nadzora u SPA | Ivan Malogorski | Vlasnici, JLS, Mziop | 7.580,00 | 10 radnih dana utrošenih za navedene radnje, 23 službene bilješke sa nadzora |
| | | | A6. | Obilježavanje granica ZK Zelenjak-Risvička i Cesarska gora | Ivan Malogorski | | | aktivnost nije provedena zbog nedostatka financija |
| | | | A7. | Uređenje poučne staze na području SH Hušnjakovo | Dijana Hršak | | | projekt nije odobren od strane Ministarstva turizma i aktivnost nije provedena |
| | | | A8. | Suradnja sa Hrvatskim šumama, Hrvatskim vodama, udrugama, JLS, vlasnicima zemljišta i drugim dionicima zaštićenih područja | Dijana Hršak, Ivan Malogorski | HŠ, HV | 4.020,00 | 14 održanih sastanaka i terena |

4. Zaštita i očuvanje prirodnih vrijednosti

U tablici 4.1. potrebno je ponovno navesti sva istraživanja i praćenja stanja (monitoring) vrsta i stanišnih tipova u izvještajnoj godini.

Tablica 4.1. PROVEDENA ISTRAŽIVANJA I PRAĆENJE STANJA (MONITORING) VRSTA I STANIŠNIH TIPOVA U IZVJEŠTAJNOJ GODINI

| KOD | TIP ISTRAŽIVANJA | NAZIV PROJEKTA/UGOVORA | VRSTA/STANIŠNI TIP | PODRUČJE ISTRAŽIVANJA/PRAĆENJA STANJA | IZVOĐAČ | METODOLOGIJA | NAPOMENA | ZAPRIMLJENO IZVJEŠĆE |
|-------------------------------|--|---|--------------------|--|---|--|--|---|
| <i>šifra aktivnosti iz GP</i> | <i>odabrati jednu od ponuđenih tvrdnji</i> | | | <i>Na kojem području se vrši istraživanje/praćenje stanja (npr. područje cijelog ZP, cijelo područje EM, pojedini lokaliteti i sl.)?</i> | <i>Tko je proveo istraživanje/praćenje stanja? Za djelatnike javne ustanove, navesti službu; za vanjske suradnike, navesti koji su.</i> | <i>referenca/kratka opis metodologije</i> | | <i>Je li izvješće već zaprimljeno? Ukoliko nije, upisati kada se očekuje.</i> |
| A17. | istraživanje | Struktura zajednice ptica na Strahinjšćici i Ivanščici | Ptice | Strahinjšćica, Ivanščica (južna i sjeverna strana) | Prof.dr.sc. Zdravko Dolenc | 64 točkaste lokacije, obuhvaćeno 10 tipa staništa prema NKS-u, postavljanje kućica, determinacija na temelju izgleda i/ili pjeva ptica | zabilježeno 104 vrste ptica, troškovi provedbe 40 000 kn | Izvješće zaprimljeno |
| A18. | istraživanje | Istraživanje faune noćnih leptira Krapinsko-zagorske županije | Noćni leptiri | KZŽ | Toni Koren, Stanislav Gomboc | svjetlosne piramide u linijskim transektima, 23 terenska dana, 15 lokaliteta | zabilježeno 778 vrsta noćnih leptira. Zajedno s podacima iz 2014. godine, broj vrsta noćnih leptira na području Krapinsko-zagorske županije sada iznosi 904 vrste. Zajedno s danjim leptirima, od kojih su zabilježene 102 vrste, fauna leptira Krapinsko-zagorske županije sada broji 1006 vrsta. troškovi provedbe 39 252 kn | Izvješće zaprimljeno |
| A24. | istraživanje i monitoring | Monitoring Natura 2000 vrsta riba u rijeci Sutli | Ribe | Sutla (KZŽ) | Hrvatsko ihtiološko društvo | 12 postaja, standardni postupak elektoribolova | zabilježeno 25 vrsta riba iz 7 porodica (12 autohtonih, 3 invazivne i 10 Natura 2000 vrsta), trošak provedbe 50 800 kn | Izvješće zaprimljeno |
| | istraživanje | Istraživanje šišmiša na području KZŽ | šišmiši | KZŽ | Mirna Mazija | | trošak provedbe 40 630 kn | Izvješće nije zaprimljeno |
| A20. | monitoring | Monitoring bijele rode | bijela roda | KZŽ | stručna služba | Mikuška 2013. | | Izvješće napravljeno |
| A22. | monitoring | Monitoring kockavice | kockavica | KZŽ | stručna služba | Priručnik za inventризaciju i praćenje stanja flore, Dzpz 2006. | | Izvješće napravljeno |

| | | | | | | | | |
|---|------------|--|-----------------------|--------------------------------------|-----------------------------|---|--|---------------------|
| A23. | monitoring | Monitoring bazgovog kaćuna | bazgov kaćun | Livada Vučikovac na Ivanščici | stručna služba | Priručnik za inventrizacija i praćenje stanja flore, Dzzp 2006. | | Izvešće napravljeno |
| A25. | monitoring | Monitoring porodijske kolonije šišmiša vrste Myotis myotis/blythii u Klanjcu | Myotis myotis/blythii | Samostan u Klanjcu | Mirna Mazija/stručna služba | | | Izvešće napravljeno |
| A26. | monitoring | Monitoring jadranske kozonoške | jadranska kozonoška | Šušelj brijeg, Plat na Strahinjščici | stručna služba | Čičmir R., Borovečki - Voska Lj., Šincek D. 2014. | | Izvešće napravljeno |
| <i><Dodati redove po potrebi></i> | | | | | | | | |

5. Suradnja s lokalnom zajednicom

U **tablicu 5.1.** potrebno je upisati sve aktivnosti planirane Godišnjim programom zaštite, održavanja, očuvanja, promicanja i korištenja zaštićenih područja, čak i ako nisu provedene. U stupcu Provedba aktivnosti potrebno je navesti koji su indikatori postignuti za provedene aktivnosti, a ukoliko aktivnost nije provedena, obrazložiti zbog čega. Ukoliko je aktivnost samo djelomično provedena, potrebno je obrazložiti zbog čega.

Također, potrebno je navesti i aktivnosti koje nisu bile planirane Godišnjim programom, no provedene su. U tom je slučaju u stupcu Provedba aktivnosti, osim indikatora koji su postignuti, potrebno obrazložiti zbog čega je aktivnost bila potrebna te na koji je način povezana s ciljevima upravljanja.

Tablica 5.1. SURADNJA S LOKALNOM ZAJEDNICOM

| TEMA | RB | SPECIFIČNI CILJEVI | KOD | AKTIVNOST | ODGOVORNA USTROJSTVENA JEDINICA | SURADNICI | TROŠAK PROVEDBE | PROVEDBA AKTIVNOSTI |
|--|------|--|---|--|---|---|---|---|
| | | <i>Što se željelo postići?</i> | | <i>Kako su postignuti specifični ciljevi? Koje su se aktivnosti trebale odraditi?</i> | <i>Tko je unutar JU provodio aktivnosti i zadatake?</i> | <i>Ukoliko ste s nekim suradivali, tko je to bio?</i> | <i>Navesti iznos</i> | <i>Koji su indikatori postignuti? Zbog čega aktivnost nije provedena?</i> |
| B. SURADNJA S LOKALNOM ZAJEDNICOM | | Poticanje i unaprjeđenje suradnje svih dionika kroz njihovo uključivanje putem aktivnosti upravljanja, održavanja i korištenja zaštićenih područja | B28. | Uređena i otvorena poučna staza u šumi Kamenjak (SP Hrast Glaženjak) u suradnji s općinom Stubičke Toplice | Petra Šemnički | općina Stubičke Toplice, | 1.392,00 | uređena staza, postavljeno 8 tabli |
| | B29. | | Kontinuirana suradnja s gradom Klanjcem i općinom Kumrovec putem dogovora oko uređenja i održavanja zelenih površina u značajnom krajobrazu Zelenjak-Risvička i Cesarska gora | Dijana Hršak | Grad Klanjec, Općina Kumrovec, KZŽ | 0,00 | održani sastanak, površina u 1 ha koja se redovito održava | |
| | B30. | | Kontinuirana suradnja i pružanje informacija pri izradi dokumenata prostornog uređenja, razvojnih strategija te planova gospodarenja prirodnim resursima s posebnim naglaskom na ekološku mrežu NATURA 2000 | Dijana Hršak | KZŽ, ZARA, JLS | 2.451,00 | sudjelovanje u izradi strategije razvoja KZŽ i master planu razvoja turizma KZŽ, omogućen pristup informacijama za izmjenu i dopunu prostornim planova za općine/gradove Zagorska sela, Sveti Križ Začretje, Bedekovčina, Desinić, Lobor, Hum na Sutli, Radoboj, Krapina, Hrašćina, Mihovljan, Zlatar | |
| | B31. | | Uključenost u prijavu i provođenje regionalnih i lokalnih projekta zaštite prirode, ruralnog i održanog razvoja | Dijana Hršak | HEP, Ministarstvo turizma, FZOEU | 81.000,00 | Otpad nije smeće, Uređenje centra za prirodu Zagorje, Uređenje staze na Hušnjakovom, Monitoring Natura 2000 vrsta u rijeci Sutli | |
| | B32. | | Sudjelovanje u akciji zelena čistka | Dijana Hršak, Petra Šemnički | | | Aktivnost se nije provela zbog nedostatka osoblja | |
| | B33. | | Nastavak suradnje pri izradi završnih, diplomskih radova i magisterija | Dijana Hršak | Šumarski fakultet | 0,00 | omogućen pristup informacijama, napisan 1 završni rad | |
| | B34. | | Obavljena stručna praksu | Dijana Hršak | Veleučilište u Karlovcu | 0,00 | završena 1 praksa | |

6a. Edukacija i interpretacija

U **tablicu 6.1.** potrebno je upisati sve aktivnosti planirane Godišnjim programom zaštite, održavanja, očuvanja, promicanja i korištenja zaštićenih područja, čak i ako nisu provedene. U stupcu Provedba aktivnosti potrebno je navesti koji su indikatori postignuti za provedene aktivnosti, a ukoliko aktivnost nije provedena, obrazložiti zbog čega. Ukoliko je aktivnost samo djelomično provedena, potrebno je obrazložiti zbog čega.

Također, potrebno je navesti i aktivnosti koje nisu bile planirane Godišnjim programom, no provedene su. U tom je slučaju u stupcu Provedba aktivnosti, osim indikatora koji su postignuti, potrebno obrazložiti zbog čega je aktivnost bila potrebna te na koji je način povezana s ciljevima upravljanja.

U dijelu **6a_praćenje posjetitelja** potrebno je ispuniti tablice vezane uz praćenje posjetitelja.

Tablica 6.1. EDUKACIJA I INTERPRETACIJA

| TEMA | RB | SPECIFIČNI CILJEVI | KOD | AKTIVNOST | ODGOVORNA USTROJSTVENA JEDINICA | SURADNICI | TROŠAK PROVEDBE | PROVEDBA AKTIVNOSTI |
|---|------|---|--|---|---|---|--|--|
| | | <i>Što se željelo postići?</i> | | <i>Kako su postignuti specifični ciljevi? Koje su se aktivnosti trebale odraditi?</i> | <i>Tko je unutar JU provodio aktivnosti i zadake?</i> | <i>Ukoliko ste s nekim surađivali, tko je to bio?</i> | <i>Navesti iznos</i> | <i>Koji su indikatori postignuti? Zbog čega aktivnost nije provedena?</i> |
| C. EDUKACIJA I INTERPRETACI JA | | Povećanje razine svijesti o važnosti zaštite prirode i očuvanju biološke i krajolobrazne raznolikosti u KZŽ | C38. | Završeno unutrašnje uređenje Centra za prirodu Zagorje u Radoboju | Dijana Hršak | Mzoip, Fond za zaštitu okoliša i energetske učinkovitost | 115.000,00 | centar opremljen edukativnim ormarom, urbanom klupom, pločom za pisanje, izrađeno 5 animiranih filmova |
| | C39. | | Razvijen edukativni program za Centar | Dijana Hršak | | 43.050,00 | izrađene 33 radionice | |
| | C40. | | Proveden projekt edukacije Pticek - mladi čuvari prirode KZŽ | Dijana Hršak | Šumarski fakultet, Šumarica Krapina | 15.087,91 | osposobljeno 24 mladih čuvara prirode kroz dvodnevne radionice | |
| | C41. | | Provedene radionice za školsku populaciju različite tematike | Dijana Hršak, Petra Šemnički | HBSD, Geološki i biološki odsjek PMF-a, MKN, OŠ | 6.216,00 | održano 21 radionica na kojima je sudjelovalo 550 učenika | |
| | C42. | | Obilježeni važni ekološki datumi | Dijana Hršak, Petra Šemnički | Ljiljana Borovečki-voska, općina Radoboj, | 2.900,00 | obilježen 22.5. Dan zaštite prirode u RH i međunarodni dan biološke raznolikosti sa 85 sudionika | |
| | C43. | | Održana međunarodna noć šišmiša | Dijana Hršak, Petra Šemnički | Mirna Mazija | 350,00 | obilježena noć šišmiša sa 50 sudionika | |
| | C44. | | Održane ljetne eko radionice u Centru za prirodu Zagorje | Petra Šemnički | | 348,00 | održane 3 radionice sa 20 sudionika | |
| | C45. | | Proširenje i nadopuna planinarsko-poučne staze Putevima orhideja | Dijana Hršak, Petra Šemnički | | | projekt nije odobren od strane Ministarstva turizma i aktivnost nije provedena | |

| | | | | | |
|------|--|---------------------------------|--|--|--|
| C46. | Provedena edukacija interesnih skupina o važnosti zaštite prirode i očuvanju biološke raznolikosti kroz radionica i predavanja | Dijana Hršak, Petra Šemnički | KZŽ | 1.708,00 | održano 7 radionica i predavanja sa 440 sudionika |
| C47. | Provedena edukacija poljoprivrednika o mogućnostima korištenja agro okolišnog programa | Dijana Hršak | | | nemogućnost dogovora oko termina održavanja sa Mzoip (radionica održana u veljači 2016.) |
| C48. | Postavljena i otvorena izložba fotografija Six foot wonders Anje Čop u Centru za prirodu Zagorje | Dijana Hršak | | 330,00 | 85 sudionika posjetilo izložbu u mjesec dana |
| C49. | Otvorena izložba fotografija flore i faune KZŽ | Dijana Hršak, Petra Šemnički | | 13.967,00 | 225 sudionika posjetilo izložbu u 2 mjeseca |
| C50. | Predstavljeni rezultati istraživačkih projekata: Istraživanje faune noćnih leptira Natura 2000 područja Strahinjščice i Ivanščice, Biospeleološka istraživanja Židovskih jama- Natura 2000 područje u općini Gornja Stubica | Dijana Hršak, Petra Šemnički | Toni Koren, Stanislav Gomboc, HBSD | 458,00 | 2 predavanja sa 70 sudionika |
| C51. | Organizirane radionice o pticama i špiljskom fauni | Dijana Hršak, Petra Šemnički | Zdravko Dolenc, HBSD | 1.016,00 | održane 3 radionice na kojima je sudjelovalo 98 učenika |
| C52. | Održana radionica na temu istraživanje noćnih leptira | Dijana Hršak, Petra Šemnički | Toni Koren, Stanislav Gomboc | 1.184,00 | održane 4 radionice sa 20 sudionika |
| | Održane radionice (koje nisu planirane godišnjim planom) - demonstracija monitoringa jadranske kozonoške, terenska nastava za učenike OŠ Sida Košutić, svjetski dan nepušenja, živi svijet Hušnjakova, čist okoliš zdrava budućnost) | Dijana Hršak, Petra Šemnički | Roko Čičmir, Ljiljana Borvečki- Voska, KZŽ, PU KU Krapina | 3.400,00 | održano 5 radionica sa 210 sudionika |
| | Postavljena edukativna tabla Gupčeva lipa | Dijana Hršak, Petra Šemnički | JU PP Medvednica, Općina Gornja Stubica, TZ | 1.000,00 | edukativna tabla |
| | | | | | |
| | | | | | |
| | | | | UKUPAN TROŠAK PROVEDBE AKTIVNOSTI | 206.014,91 |

«Dodani redove po potrebi»

6b. Posjećivanje i promocija

U tablicu 6.2. potrebno je upisati sve aktivnosti planirane Godišnjim programom zaštite, održavanja, očuvanja, promicanja i korištenja zaštićenih područja, čak i ako nisu provedene. U stupcu Provedba aktivnosti potrebno je navesti koji su indikatori postignuti za provedene aktivnosti, a ukoliko aktivnost nije provedena, obrazložiti zbog čega. Ukoliko je aktivnost samo djelomično provedena, potrebno je obrazložiti zbog čega.

Također, potrebno je navesti i aktivnosti koje nisu bile planirane Godišnjim programom, no provedene su. U tom je slučaju u stupcu Provedba aktivnosti, osim indikatora koji su postignuti, potrebno obrazložiti zbog čega je aktivnost bila potrebna te na koji je način povezana s ciljevima upravljanja.

Tablica 6.2. POSJEĆIVANJE I PROMOCIJA

| TEMA | RB | SPECIFIČNI CILJEVI | KOD | AKTIVNOST | ODGOVORNA USTROJSTVENA JEDINICA | SURADNICI | TROŠAK PROVEDBE | PROVEDBA AKTIVNOSTI |
|--|--------------|--|---|---|--|---|--|---|
| | | <i>Što se željelo postići?</i> | | <i>Kako su postignuti specifični ciljevi? Koje su se aktivnosti trebale odraditi?</i> | <i>Tko je unutar JU provodio aktivnosti i zadate?</i> | <i>Ukoliko ste s nekim suradivali, tko je to bio?</i> | <i>Navesti iznos</i> | <i>Koji su indikatori postignuti? Zbog čega aktivnost nije provedena?</i> |
| D. POSJEĆIVANJE I PROMOCIJA | | Omogućiti javnosti pružanje informacija putem sredstava javnog oglašavanja, manifestacija, tiskovina i posjetiteljske infrastrukture | D53. | Uređena, upotpunjena i ažurirana web stranica Ustanove | Petra Šemnički | KŽŽ | 4.500,00 | ažurirana web stranica, 31 788 pregleda članaka na web stranici |
| | D54. D56. | | Pripremljeni tekstovi na temu zaštite prirode i aktivnosti JU za objavljivanje u tjedniku Zagorski list i mjesečniku Glas zagorja | Dijana Hršak, Petra Šemnički | | 3.900,00 | objavljeno 26 članaka u novinama | |
| | D55. | | Distribuirani tiskani materijali u izdanju ustanove | Dijana Hršak, Petra Šemnički, Ivan Malogorski | | 200,00 | podjeljeno 1100 brošura i letaka | |
| | D57. | | Tiskani leci, brošure i plakati | Dijana Hršak, Petra Šemnički | | 25.985,55 | tiskano 1800 plakata i naljepnica pazi jež, pazi žaba, pazi vidra, 63 majice, tiskano 500 eko bilježnica i 500 olovaka | |
| | D58. | | Pripremljeno i tiskano novo izdanje brošure Zaštićeni dijelovi prirode KŽŽ | Dijana Hršak, Petra Šemnički | | | aktivnosti nije provedena zbog nedostatka financija | |
| | D59. | | Održavana postojeća posjetiteljska infrastruktura | Ivan Malogorski | | 881,00 | očišćeno i obojano 10 tabli, 15 klupa, 10 stolova | |
| | D60. | | Sudjelovanje na manifestaciji 100% Zagorsko | Dijana Hršak, Ivan Malogorski | KŽŽ | 710,00 | osmišljena 4 programa, podjeljeno 300 letaka i brošura, 110 posjetitelja u 2 dana | |
| | D61. | | Organizirana manifestacija Dani orhideja | Dijana Hršak, Petra Šemnički, Ivan Malogorski | općina Radoboj, Ljiljana Borovečki- Voska, Vesna Zadravec, Mladen Zadravec | 2.900,00 | organizirana terenska nastava za 45 učenika, održana 2 predavanja i organiziran obilazak staze Putevima orhideja za 80 sudionika | |

| | | | | | | | |
|--|--|--|---------------------------------|------|-----------|--|--|
| | | Organiziran skup stručnih službi | Dijana Hršak, Petra Šemnički | HAOP | 8.200,00 | 120 sudionika, posjet Centru za prirodu Zagorje i ZK Zelenjak-Risvička i Cesarska gora | |
| | | Svečana sjednica povodom obilježavanja 10. godina ustanove | Dijana Hršak | KZŽ | 10.272,50 | 55 sudionika | |
| | | | | | | | |
| | | UKUPAN TROŠAK PROVEDBE AKTIVNOSTI | | | | 57.549,05 | |

<Dodati redove po potrebi>

6a. Edukacija i interpretacija 6b. Posjećivanje i promocija

U **tablicu 6.3.** upisuje se broj posjetitelja prema pojedinim skupinama i programima te na čemu se temelji taj broj.

U drugi dio tablice potrebno je upisati broj posjetitelja koji su sudjelovali u pojedinim programima, ukoliko na taj način vodite evidenciju (npr. broj djece koja sudjeluju u edukativnim programima, broj posjetitelja na događanjima u organizaciji javne ustanove i sl.).

Ukoliko javna ustanova vodi evidenciju posjetitelja prema pojedinim lokacijama/objektima/poučnim stazama, njihov je broj potrebno upisati u **tablicu 6.4.**

U **tablicu 6.5.** potrebno je upisati sva istraživanja posjetitelja, ukoliko ih je javna ustanova provodila ili ugovorila.

Tablica 6.3. BROJ POSJETITELJA

| POSJETITELJI | BROJ | TOČAN BROJ/PROCJENA | NAPOMENA |
|---|------|--|---|
| | | <i>odabrati jednu od ponuđenih tvrdnji</i> | <i>Temeljem čega je napravljena procjena?</i> |
| Naziv zaštićenog područja 1 | | | |
| Naziv zaštićenog područja 2 | | | |
| Naziv zaštićenog područja 3 | | | |
| Naziv zaštićenog područja 4 | | | |
| Posjetitelji u ZP - ukupno | | | |
| <i><Dodati redove po potrebi></i> | | | |
| PREMA PROGRAMIMA | | | |
| | | | |
| | | | |
| | | | |
| | | | |
| <i><Dodati redove po potrebi></i> | | | |

Tablica 6.4. BROJ POSJETITELJA PREMA POJEDINIM LOKALITETIMA

| LOKALITET/OBJEKT/ POUČNA STAZA | BROJ | TOČAN BROJ/PROCJENA | JEDINICA | NAPOMENA |
|-----------------------------------|------|---------------------|----------|----------|
| | | | | |

| <i>upišite naziv</i> | | <i>odaberi jednu od ponuđenih tvrdnji</i> | <i>ukoliko tako pratite broj posjetitelja</i> | |
|---|-----|---|---|--|
| Centar za prirodu Zagorje | 520 | procjena | | |
| | | | | |
| | | | | |
| | | | | |
| <i><Dodati redove po potrebi></i> | | | | |

Tablica 6.5. ISTRAŽIVANJA POSJETITELJA

| ISTRAŽIVANJE POSJETITELJA | BROJ ISPITANIKA | SVRHA | NAPOMENA |
|---|------------------------|---|-----------------|
| <i>upišite naziv</i> | | <i>U koju se svrhu provodilo istraživanje posjetitelja?</i> | |
| | | | |
| | | | |
| | | | |
| | | | |
| | | | |
| | | | |
| | | | |
| | | | |
| <i><Dodati redove po potrebi></i> | | | |

7. Preventivne mjere zaštite od požara

U **tablicu 7.1.** potrebno je upisati sve aktivnosti planirane Godišnjim programom zaštite, održavanja, očuvanja, promicanja i korištenja zaštićenih područja, čak i ako nisu provedene. U stupcu Provedba aktivnosti potrebno je navesti koji su indikatori postignuti za provedene aktivnosti, a ukoliko aktivnost nije provedena, obrazložiti zbog čega. Ukoliko je aktivnost samo djelomično provedena, potrebno je obrazložiti zbog čega.

Također, potrebno je navesti i aktivnosti koje nisu bile planirane Godišnjim programom, no provedene su. U tom je slučaju u stupcu Provedba aktivnosti, osim indikatora koji su postignuti, potrebno obrazložiti zbog čega je aktivnost bila potrebna te na koji je način povezana s ciljevima upravljanja.

Tablica 7.1. PREVENTIVNE MJERE ZAŠTITE OD POŽARA

| TEMA | RB | SPECIFIČNI CILJEVI | KOD | AKTIVNOST | ODGOVORNA USTROJSTVENA JEDINICA | SURADNICI | TROŠAK PROVEDBE | PROVEDBA AKTIVNOSTI |
|---|----|--------------------------------|---|---|---|---|----------------------|---|
| | | <i>Šta se željelo postići?</i> | | <i>Kako su postignuti specifični ciljevi? Koje su se aktivnosti trebale odraditi?</i> | <i>Tko je unutar JU provodio aktivnosti i zadatake?</i> | <i>Ukoliko ste s nekim suradivali, tko je to bio?</i> | <i>Navesti iznos</i> | <i>Koji su indikatori postignuti? Zbog čega aktivnost nije provedena?</i> |
| E. PREVENTIVNE MJERE ZAŠTITE OD POŽARA | | | | | | | | |
| | | | | | | | | |
| | | | | | | | | |
| | | | | | | | | |
| | | | | | | | | |
| | | | | | | | | |
| | | | | | | | | |
| | | | | | | | | |
| | | | | | | | | |
| | | | <i><Dodati redove po potrebi></i> | | | | | |
| UKUPAN TROŠAK PROVEDBE AKTIVNOSTI | | | | | | | 0,00 | |

8. Evidencija nadzora

U **tablicu 8.1.** potrebno je upisati broj terenskih dnevnih izvještaja u izvještajnoj godini prema zonama ili područjima nadzora (ukoliko su definirani), odnosno prema zaštićenim područjima. Ukoliko postoji, izvještaju molimo priložiti kartu ili drugi dokument iz kojeg je vidljivo na koji je način županija podijeljena u zone/područja nadzora.

U **tablicu 8.2.** potrebno je upisati broj evidentiranih prekršaja/zabranjenih radnji prema navedenim tipovima i evidencijama. Ukoliko ste u vašem zaštićenom području evidentirali prekršaje ili zabranjene radnje koje nisu navedene u tablici, molimo da njihov broj navedete u retku "ostalo" te da na odgovarajuće mjesto u koloni "napomena" navedete o kojem se tipu prekršaja ili zabranjene radnje radi.

Tablica 8.1. BROJ TERENSKIH DNEVNIH IZVJEŠTAJA (TDI) I PREKRŠAJA/ZABRANJENIH RADNJI PO ZONAMA ILI PODRUČJIMA NADZORA

| NAZIV ZONE/PODRUČJA NADZORA | BROJ TDI PO ZONI/PODRUČJU NADZORA | BROJ PREKRŠAJA/ZABRANJENIH RADNJI | NAPOMENA |
|---|-----------------------------------|-----------------------------------|----------|
| SP Hušnjakovo | 2 | 0 | |
| SP Gupčeva lipa | 1 | 0 | |
| ZK Zelenjak-Risvička i Cesarska gora | 6 | 0 | |
| ZK Sutinske toplice | 1 | 0 | |
| SPA Prak oko dvorca u Mariji Bistrici | 5 | 0 | |
| SPA Park oko dvorca u Mirkovcu | 3 | 0 | |
| SPA Park oko dvorca u Gornjoj Bedekovčini | 3 | 0 | |
| SPA Park oko dvorca u Donjem Oroslavju | 1 | 0 | |
| SPA Park oko dvorca u Selnici | 3 | 0 | |
| SPA Park oko dvorca u Miljani | 3 | 0 | |
| SPA Park oko dvorca u Stubičkom Golubovcu | 1 | 0 | |
| SPA Park oko dvorca Bežanec | 4 | 0 | |
| SPA Stoljeptna lipa u Desiniću | 4 | 0 | |
| Područje ekološke mreže Sutla | 3 | 0 | |
| Područje ekološke mreže Strahinjščica | 9 | 0 | |
| <Dodati redove po potrebi> | | | |
| UKUPAN BROJ | 49 | 0 | |

Tablica 8.2. EVIDENCIJA NADZORNIH RADNJI PREMA TIPU PREKRŠAJA/ZABRANJENIH RADNJI

| TIP PREKRŠAJA/ZABRANJEN E RADNJE | SLUŽBENA BILJEŠKA | ZAPISNIK O NADZIRANOM DOGAĐAJU | NOVČANA KAZNA NA MJESTU POČINJENJA | RJEŠENJE | OPTUŽNI PRIJEDLOG | KAZNENA PRIJAVA | PROSLIJEĐENO NADLEŽNOJ SLUŽBI NA | NAPOMENA | UKUPAN BROJ TOG TIPA PREKRŠAJA |
|---|---|--|--|---|---|--|---|---|---|
| | <i>ukupan broj napisanih službenih bilješki</i> | <i>ukupan broj napisanih zapisnika o nadziranom događaju</i> | <i>ukupan broj naplaćenih kazni na mjestu počinjenja</i> | <i>ukupan broj izdanih rješenja</i> | <i>ukupan broj podnesenih optužnih prijedloga</i> | <i>ukupan broj podnesenih kaznenih prijava</i> | <i>ukupan broj predmeta prosljeđenih nadležnim službama na postupanja</i> | <i>O kojem se prekršaju/zabranjenoj radnji radi? (ako ste u prvom stupcu označili redak "ostalo")</i> | <i>broj se generira samostalno; nije potrebno upisivati</i> |
| Bespravna gradnja | 0 | 0 | 0 | 0 | 0 | 0 | 0 | | 0 |
| Ilegalni ribolov | 0 | 0 | 0 | 0 | 0 | 0 | 0 | | 0 |
| Krivolov | 0 | 0 | 0 | 0 | 0 | 0 | 0 | | 0 |
| Hvatanje strogo zaštićenih životinja | 0 | 0 | 0 | 0 | 0 | 0 | 0 | | 0 |
| Branje strogo zaštićenih biljaka | 0 | 0 | 0 | 0 | 0 | 0 | 0 | | 0 |
| Sječa šume | 0 | 0 | 0 | 0 | 0 | 0 | 0 | | 0 |
| Ilegalna eksploatacija mineralnih sirovina | 0 | 0 | 0 | 0 | 0 | 0 | 0 | | 0 |
| Odlaganje veće količine otpada izvan označenih | 0 | 0 | 0 | 0 | 0 | 0 | 0 | | 0 |
| Bacanje otpadaka izvan predviđenog prostora | 0 | 0 | 0 | 0 | 0 | 0 | 0 | | 0 |
| Izazivanje požara | 0 | 0 | 0 | 0 | 0 | 0 | 0 | | 0 |
| Loženje vatre izvan naselja i označenih | 0 | 0 | 0 | 0 | 0 | 0 | 0 | | 0 |
| Vožnja/parkiranje izvan za to namjenjenih | 0 | 0 | 0 | 0 | 0 | 0 | 0 | | 0 |
| Sidrenje/privez plovila (u unutarnjim vodama) | 0 | 0 | 0 | 0 | 0 | 0 | 0 | | 0 |
| Privez plovila (na pomorskom dobru) | 0 | 0 | 0 | 0 | 0 | 0 | 0 | | 0 |
| Kampiranje/logorovanje izvan označenih mjesta | 0 | 0 | 0 | 0 | 0 | 0 | 0 | | 0 |
| Kupanje na mjestima gdje je ono zabranjeno | 0 | 0 | 0 | 0 | 0 | 0 | 0 | | 0 |
| Ulaz bez ulaznice/vinjete | 0 | 0 | 0 | 0 | 0 | 0 | 0 | | 0 |
| Oštećivanje i/ili uništavanje znaka i/ili | 0 | 0 | 0 | 0 | 0 | 0 | 0 | | 0 |
| Postavljanje ploče, reklamnog i/ili drugog | 0 | 0 | 0 | 0 | 0 | 0 | 0 | | 0 |
| Ostalo | 0 | 0 | 0 | 0 | 0 | 0 | 0 | | 0 |
| UKUPAN BROJ | 0 | 0 | 0 | 0 | 0 | 0 | 0 | | 0 |

9. Ostvarena koncesijska odobrenja

U **tablici 9.1.** potrebno je navesti sva koncesijska odobrenja ostvarena u izvještajnoj godini, bez obzira na datum sklapanja ugovora.

Tablica 9.1. OSTVARENA KONCESIJSKA ODOBRENJA U IZVJEŠTAJNOJ GODINI

| DJELATNOST | TRAJANJE UGOVORA | OSTVARENI PRIHOD | DATUM SKLAPANJA UGOVORA | OVLAŠTENIK |
|---|------------------|------------------|-------------------------|--|
| | | | | <i>upisati ime i prezime/naziv osobe/poduzeća s kojima je sklopljen ugovor</i> |
| | | | | |
| | | | | |
| | | | | |
| | | | | |
| | | | | |
| | | | | |
| <i><Dodati redove po potrebi></i> | | | | |

10. Rezultati projekata

U ovom se poglavlju mogu navesti rezultati projekata JU za proteklu godinu zajedno sa šiframa aktivnosti planiranih u poglavlju 3 koje se odnose na taj projekt.

Ukoliko u ovom dijelu želite kopirati neki tekst, to je potrebno učiniti u prozoru za formulu (fx).

Ovo poglavlje ispunjavaju javne ustanove ukoliko proces planiranja to zahtjeva.

Tablica 10.1. PROJEKTI JAVNE USTANOVE

| |
|--|
| |
|--|



**REPUBLIKA HRVATSKA
KRAPINSKO-ZAGORSKA ŽUPANIJA
ŽUPANIJSKA SKUPŠTINA**

KLASA: 351-01/16-01/46
URBROJ: 2140/01-01-16-4
Krapina, ____ lipnja 2016.

Na temelju članka 17. Statuta Krapinsko - zagorske županije („Službeni glasnik Krapinsko-zagorske županije“ broj 13/01., 5/06., 14/09., 11/13. i 26/13.-pročišćeni tekst), Županijska skupština Krapinsko-zagorske županije na 19. sjednici održanoj dana __ lipnja 2016. godine donijela je

Z A K L J U Č A K

o prihvatanju Izvješća o ostvarivanju Godišnjeg programa zaštite, održavanja, očuvanja, promicanja i korištenja zaštićenih područja kojima upravlja Javna ustanova za upravljanje zaštićenim dijelovima prirode Krapinsko-zagorske županije za 2015. godinu

I. Prihvaća se Izvješće o ostvarivanju Godišnjeg programa zaštite, održavanja očuvanja, promicanja i korištenja zaštićenih područja kojima upravlja Javna ustanova za upravljanje zaštićenim dijelovima prirode Krapinsko-zagorske županije za 2015. godinu KLASA: 351-01/16-01/27, URBROJ: 2140-18-16-4 usvojeno na 13. sjednici Upravnog vijeća održanoj 09. ožujka 2016. godine.

II. Izvješće iz toč. I. ovog Zaključka nalazi se u priritku i čini njegov sastavni dio.

**PREDSJEDNICA
ŽUPANIJSKE SKUPŠTINE**
Vlasta Hubicki, dr.vet.med.

Dostaviti:

1. Javna ustanova za upravljanje zaštićenim dijelovima prirode Krapinsko-zagorske županije, n/p ravnateljice, Radoboj, Radoboj 8,
2. «Službeni glasnik KZZ», za objavu,
3. za prilog zapisniku,
4. za Zbirku isprava,
5. Pismohrana.



REPUBLIKA HRVATSKA
KRAPINSKO-ZAGORSKA ŽUPANIJA
Ž U P A N

KLASA: 351-01/16-01/47
URBROJ: 2140/01-02-16-3
Krapina, 21. travnja 2016.

ŽUPANIJSKA SKUPŠTINA

**PREDMET: Javna ustanova za upravljanje zaštićenim dijelovima
prirode Krapinsko-zagorske županije
- Izvješće o financijskom poslovanju za 2015. godinu**

Na temelju čl. 32. Statuta Krapinsko-zagorske županije („Službeni glasnik Krapinsko zagorske županije“ broj 13/01., 5/06., 14/09., 11/13. i 26/13. – pročišćeni tekst), **župan Krapinsko-zagorske županije** dana 21. travnja 2016. godine d o n o s i

Z A K L J U Č A K

1. Prihvaća se Izvješće o financijskom poslovanju Javne ustanove za upravljanje zaštićenim dijelovima prirode Krapinsko – zagorske županije za 2015. godinu.
2. Utvrđuje se Prijedlog zaključka o usvajanju Izvješća iz točke 1. ovog Zaključka.
3. Prijedlog zaključka i Izvješće nalaze se u prilogu i čine sastavni dio ovog Zaključka, te se upućuju Županijskoj skupštini na razmatranje i usvajanje.
4. Za izvjestiteljicu po ovoj točki dnevnoga reda zadužuje se Dijana Hršak, dipl. ing. poljoprivrede, ravnateljica Javne ustanove.

Ž U P A N
Željko Kolar

- Dostaviti:
1. Županijska skupština,
 2. Za Zbirku isprava,
 3. Pismohrana



REPUBLIKA HRVATSKA
KRAPINSKO-ZAGORSKA ŽUPANIJA
Upravni odjel za prostorno uređenje,
gradnju i zaštitu okoliša

KLASA: 351-01/16-01/47
URBROJ: 2140/01-08/1-16-2
Krapina, 21. travnja 2016.

ŽUPAN
ŽUPANIJSKA SKUPŠTINA

- PREDMET:** **Javna ustanova za upravljanje zaštićenim dijelovima prirode Krapinsko-zagorske županije**
- Izvješće o financijskom poslovanju za 2015. godinu
- PRAVNI TEMELJ:** Članci 39. i 40. Statuta Javne ustanove za upravljanje zaštićenim dijelovima prirode na području Krapinsko-zagorske županije i članci 17. i 50. Statuta Krapinsko-zagorske županije ("Službeni glasnik Krapinsko-zagorske županije", broj 13/01, 5/06, 14/09, 11/13 i 26/13 - pročišćeni tekst).
- NADLEŽNOST ZA DONOŠENJE:** Županijska skupština
- PREDLAGATELJ:** Upravni odjel za prostorno uređenje, gradnju i zaštitu okoliša-Županu
Župan - Županijskoj skupštini
- IZVJESTITELJ:** Stjepan Bručić, pročelnik Upravnog odjela - za Župana,
Dijana Hršak, ravnateljica JU- za Županijsku skupštinu
- OBRAZLOŽENJE:**

Člankom 39. Statuta Javne ustanove za upravljanje zaštićenim dijelovima prirode Krapinsko-zagorske županije, a u skladu s člankom 132. st. 2. Zakona o zaštiti prirode („Narodne novine“ broj 80/13.) i člankom 6. st. 5. al. 2. Odluke o osnivanju Javne ustanove, propisano je da Javna ustanova po isteku poslovne godine izrađuje godišnje financijsko izvješće a koje izvješće se dostavlja županu u roku od 30 dana po usvajanju na Upravnom vijeću.

Predmetno Izvješće Upravno vijeće usvojilo je na 13. sjednici održanoj 09.ožujka 2016.godine te je dana 16. ožujka 2016. isto proslijeđeno Županu.

Nadalje, člankom 50. st. 3. Statuta Krapinsko-zagorske županije propisano je da je ustanova koje je Županija osnivač obvezna, putem svojeg nadležnog tijela, jednom godišnje izvijestiti Županijsku skupštinu o svom radu i poslovanju, dok je člankom 40. Statuta Javne ustanove propisano da Javna ustanova izvješćuje Županijsku skupštinu o svom radu i poslovanju dostavom Godišnjeg programa zaštite, održavanja, očuvanja, promicanja i korištenja zaštićenih područja i Godišnjeg financijskog izvješća.

Iz Izvješća je vidljivo da na dan 31.12.2015. godine utvrđeno stanje novčanih sredstava iznosi 0,00 kuna.

Ukupno ostvareni prihod u 2015. godini iznosio je 1.388.645,13 kune. Od proračuna Županije ostvareno je 903.474,09 kuna dok je od ostalih izvora (državni proračun, proračun EU, donacije) ostvareno 485.171,04 kuna.

Ostvaren manjak prihoda tekuće godine od 14.232,26 kune, sa viškom prihoda ranijih godina od 3.672,26 kune daje manjak prihoda i primitaka za pokriće u slijedećem razdoblju u iznosu od 10.560,00 kuna.


Istovremeno rashodi i izdaci iznosili su 1.402.877,39 kuna i najvećim dijelom su se odnosili na troškove zaposlenika, te provedbu projekata uređenja Centra za prirodu Zagorje te projekta istraživanja, monitoringa, edukacije i uređenja zaštićenih područja.

U skladu s navedenim, predlaže se Županu da prihvati Izvješće te ga zajedno s Prijedlogom zaključka prosljedi na razmatranje i usvajanje Županijskoj skupštini i o istome donese Zaključak u tekstu, kao u prilogu.

FINANCIJSKA SREDSTVA: Usvajanje Izvješća ne iziskuje angažman proračunskih sredstava Županije.

PROČELNIK

mr. sc. Stjepan Bručić dipl. ing. građ.



Prilog:

- Izvješće o financijskom poslovanju za 2015. g.,
- Prijedlog zaključka Župana,
- Prijedlog zaključka Županijske skupštine.



**JAVNA USTANOVA ZA UPRAVLJANJE ZAŠTIĆENIM
DIJELOVIMA PRIRODE KRAPINSKO-ZAGORSKE ŽUPANIJE**

Radoboj 8, Radoboj 49 232 tel: 049/315-060

KLASA: 351-01/16-01/27

URBROJ: 2140-18-16-6

Krapina, 9. ožujka 2016.

Na temelju članka 16. Statuta Javne ustanove za upravljanje zaštićenim prirodnim vrijednostima na području Krapinsko-zagorske županije (KLASA: 351-01/06-01/02 URBROJ: 2140-08-06-1, KLASA: 351-01/09-01/08 URBROJ: 2140-18-09-4, KLASA: 351-01/10-01/23 URBROJ: 2140-18-10-2, KLASA: 351-01/14-01/114 URBROJ: 2140-18-14-1), Upravno vijeće Javne ustanove za upravljanje zaštićenim dijelovima prirode Krapinsko-zagorske županije na 13. sjednici održanoj dana 9. ožujka 2016. godine donosi

ZAKLJUČAK

1. Usvaja se Izvješće o financijskom poslovanju Javne ustanove za upravljanje zaštićenim dijelovima prirode Krapinsko-zagorske županije za 2015. godinu i isto dostavlja županu.

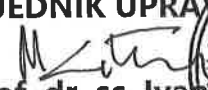
2. Ukupno ostvareni prihod u 2015. godini iznosio je 1.388.645,13 kuna. Od proračuna KZŽ ostvareno je 903.474,09 kuna dok je od ostalih izvora (državni proračun, proračun EU, donacije) ostvareno 485.171,04 kuna.

3. Ukupni rashodi i izdaci iznosili su 1.402.877,39 kuna i najvećim dijelom su se odnosili na troškove zaposlenika, te provedbu projekta uređenja Centra za prirodu Zagorje te projekta istraživanja, monitoringa i edukacije i uređenja zaštićenih prirodnih vrijednosti.

4. Ostvaren je manjak prihoda tekuće godine od 14.232,26 kune, sa viškom prihoda prijašnjih godina od 3.672,26 kuna daje manjak prihoda i primitaka za pokriće u slijedećem razdoblju od u iznosu od 10.560,00 kuna.

5. Izvješće iz točke 1. nalazi se u prilogu ovog Zaključka i čini njegov sastavni dio.

PREDSJEDNIK UPRAVNOG VIJEĆA


Prof. dr. sc. Ivan Martinic





**JAVNA USTANOVA ZA UPRAVLJANJE ZAŠTIĆENIM
DIJELOVIMA PRIRODE KRAPINSKO-ZAGORSKE ŽUPANIJE**

Radoboj 8, Radoboj 49 232 tel: 049/315-060

KLASA: 351-01/16-01/27

URBROJ: 2140-18-16-10

Krapina, 11. ožujka 2016.

REPUBLIKA HRVATSKA
KRAPINSKO-ZAGORSKA ŽUPANIJA

| | | |
|------------------------|--------------------|---------|
| Primljeno: 16-03-2016 | | |
| Klasifikacijska oznaka | Org. jed./br. ref. | |
| 351-01/16-01/27 | 011 | |
| Urudžbeni broj | Prilozi | Vrijed. |
| 2140-18-16-1 | | |

KRAPINSKO-ZAGORSKA ŽUPANIJA
Upravni odjel za prostorno uređenje,
gradnju i zaštitu okoliša

KRAPINA
Magistratska 1

Predmet: Izvješće o financijskom poslovanju Javne ustanove za upravljanje zaštićenim dijelovima prirode Krapinsko – zagorske županije za 2015. godinu – *dostavlja se*

Prema Članku 39. Statuta Javne ustanove za upravljanje zaštićenim dijelovima prirode Krapinsko – zagorske županije propisano je da Upravno vijeće podnosi izvješće o poslovanju Ustanove za proteklu godinu osnivaču u roku 30 dana po usvajanju godišnjeg financijskog obračuna i financijskog izvješća.

Izvješće o poslovanju Ustanove izradio je Upravni odjel za financije, proračun i javnu nabavu Krapinsko-zagorske županije koji vodi i financijsko poslovanje Ustanove.

Iz izvješća je vidljivo da na dan 31.12.2015. godine utvrđeno stanje novčanih sredstava iznosi 0,00 kuna.

Ukupno ostvareni prihod u 2015. godini iznosio je 1.388.645,13 kuna. Od proračuna KZZ ostvareno je 903.474,09 kuna dok je od ostalih izvora (državni proračun, proračun EU, donacije) ostvareno 485.171,04 kuna.

Ostvaren je manjak prihoda tekuće godine od 14.232,26 kune, sa viškom prihoda prijašnjih godina od 3.672,26 kuna daje manjak prihoda i primitaka za pokriće u slijedećem razdoblju od u iznosu od 10.560,00 kuna.

Istovremeno rashodi i izdaci iznosili su 1.402.877,39 kuna i najvećim dijelom su se odnosili na troškove zaposlenika, te provedbu projekta uređenja Centra za prirodu Zagorje te projekta istraživanja, monitoringa i edukacije i uređenja zaštićenih područja.

U prilogu Izvješća nalazi se i prikaz realizacije financijskog plana za razdoblje siječanj-prosinac 2015. godine po stavkama.

Sukladno gore navedenom, dostavlja se Izvješće o financijskom poslovanju Javne ustanove za upravljanje zaštićenim dijelovima prirode Krapinsko – zagorske županije za 2015. godinu s Zaključkom Upravnog vijeća.

RAVNATELJICA

Dijana Hrsak, dipl.ing.



REALIZACIJA PRORAČUNA

Od 01.01.2015 do 31.12.2015

| BROJ | | VRSTA PRIHODA / PRIMICI | PLANIRANO | OSTVARENO | INDEKS |
|---|-------|--|---------------------|---------------------|----------------|
| POZICIJA | KONTA | | | | |
| UKUPNO PRIHODI / PRIMICI | | | 1.479.550,00 | 1.388.645,13 | 93,86 % |
| RAZDJEL 000 JAVNA USTANOVA - PRIHODI | | | 1.479.550,00 | 1.388.645,13 | 93,86 % |
| | 6 | Prihodi poslovanja | 1.479.550,00 | 1.388.645,13 | 93,86 % |
| | | Pomoći iz inozemstva i od subjekata unutar | | | |
| | 63 | općeg proračuna | 491.000,00 | 458.906,30 | 93,46 % |
| | | Pomoći proračunu iz drugih proračuna | | | |
| | 633 | Tekuće pomoći proračunu iz drugih proračuna | 0,00 | 0,00 | 0,00 % |
| | 6331 | Tekuće pomoći iz gradskih proračuna | 0,00 | 0,00 | 0,00 % |
| P0001 | 63313 | Tekuće pom. iz općinskih proračuna | 0,00 | 0,00 | 0,00 % |
| P0002 | 63314 | Pomoći od izvanproračunskih korisnika | 0,00 | 0,00 | 0,00 % |
| | 634 | Tekuće pomoći od izvanproračunskih korisnika | 491.000,00 | 458.906,30 | 93,46 % |
| | 6341 | Tek.pom.iz Fonda zaš. okoliša | 491.000,00 | 458.906,30 | 93,46 % |
| P0003 | 63415 | Prihodi od imovine | 13.350,00 | 10.408,44 | 77,97 % |
| | 64 | Prihodi od financijske imovine | 13.350,00 | 10.408,44 | 77,97 % |
| | | Kamate na oročena sredstva i depozite po viđenju | | | |
| | 6413 | Prihodi od kamata na dep. po viđenju | 350,00 | 408,44 | 116,70 % |
| P0004 | 64132 | Prihodi iz dobiti trgovačkih društava, kreditnih i ostalih financijskih institucija po posebnim prop | 13.000,00 | 10.000,00 | 76,92 % |
| P0005 | 64172 | Prih.trg. dr. u jav.serkt. (Hrv.šume, AZM, HEP) | 13.000,00 | 10.000,00 | 76,92 % |

| | | | | | |
|-------|-------|---|------------|------------|----------|
| | | Prihodi od upravnih i administrativnih pristojbi, pristojbi po posebnim propisima i naknada | 13.200,00 | 15.554,31 | 117,84 % |
| | 65 | Prihodi po posebnim propisima | 13.200,00 | 15.554,31 | 117,84 % |
| | 652 | Ostali nespomenuti prihodi | 13.200,00 | 15.554,31 | 117,84 % |
| P0006 | 65269 | Prihodi od HZZZ-ref.dop.za volontere | 13.200,00 | 15.554,31 | 117,84 % |
| | 67 | Prihodi iz nadležnog proračuna i od HZZO-a temeljem ugovornih obveza | 962.000,00 | 903.474,09 | 93,92 % |
| | 671 | Prihodi iz nadležnog proračuna za financiranje redovne djelatnosti proračunskih korisnika | 962.000,00 | 903.474,09 | 93,92 % |
| | 6711 | Prihodi iz nadležnog proračuna za financiranje rashoda poslovanja | 962.000,00 | 903.474,09 | 93,92 % |
| P0007 | 67111 | Tek.pomoći iz županijskog proračuna | 942.000,00 | 883.474,09 | 93,79 % |
| P0008 | 67111 | Prihod iz župa. proračuna na teme. Ugovora | 20.000,00 | 20.000,00 | 100,00 % |
| | 68 | Kazne, upravne mjere i ostali prihodi | 0,00 | 301,99 | 0,00 % |
| | 683 | Ostali prihodi | 0,00 | 301,99 | 0,00 % |
| | 6831 | Ostali prihodi | 0,00 | 301,99 | 0,00 % |
| P0009 | 68311 | Ostali prihodi-građani | 0,00 | 301,99 | 0,00 % |

| BROJ | | | | | |
|--|-----------------------|------------------------------|---------------------|---------------------|----------------|
| POZICIJA | KONTA | VRSTA RASHODA / IZDAT | PLANIRANO | OSTVARENO | INDEKS |
| UKUPNO RASHODI / IZDACI | | | 1.479.550,00 | 1.402.877,39 | 94,82 % |
| RAZDJEL 001 | JAVNA USTANOVA | ZAŠTITA PRIR | 1.479.550,00 | 1.402.877,39 | 94,82 % |
| GLAVA 10 | ZAŠTITA | PRIRODNIH VRIJEDNOSTI | 1.479.550,00 | 1.402.877,39 | 94,82 % |
| Glavni program N02 ZAŠTITA PRIRODNIH VRIJED | | | 1.479.550,00 | 1.402.877,39 | 94,82 % |
| Program 1022 PROGRAM ZAŠTITE PRIRODNIH V | | | 1.479.550,00 | 1.402.877,39 | 94,82 % |
| Aktivnost A102001 UPRAV. ZAŠTIĆ. PRIRODNI | | | 1.007.550,00 | 977.881,40 | 97,06 % |
| Izvor ŽUPANIJA | | | 951.000,00 | 948.173,59 | 99,70 % |
| | 3 | Rashodi poslovanja | 951.000,00 | 948.173,59 | 99,70 % |
| | 31 | Rashodi za zaposlene | 419.000,00 | 405.716,11 | 96,83 % |
| | 311 | Plaće (Bruto) | 350.000,00 | 343.102,49 | 98,03 % |
| | 3111 | Plaće za redovan rad | 350.000,00 | 343.102,49 | 98,03 % |
| R0001 | 31111 | Neto plaća | 250.000,00 | 244.237,47 | 97,69 % |

| | | | | | |
|-------|-------------|---|-------------------|-------------------|-----------------|
| R0002 | 31111 | Doprinosi MO | 69.000,00 | 68.620,53 | 99,45 % |
| R0003 | 31111 | Porez i prirez na dohodak | 31.000,00 | 30.244,49 | 97,56 % |
| | 312 | Ostali rashodi za zaposlene | 9.000,00 | 3.599,95 | 40,00 % |
| | 3121 | Ostali rashodi za zaposlene | 9.000,00 | 3.599,95 | 40,00 % |
| R0004 | 31213 | Darovi djeci, božićnica Naknada za bolest, inval., smrtni slučaj | 4.000,00 | 3.599,95 | 90,00 % |
| R0005 | 31215 | Doprinosi na plaće | 5.000,00 | 0,00 | 0,00 % |
| | 313 | Doprinosi na plaće | 60.000,00 | 59.013,67 | 98,36 % |
| | 3132 | Doprinosi za obvezno zdravstveno osiguranje | 54.000,00 | 53.180,93 | 98,48 % |
| R0006 | 31321 | Doprinosi za zdravstveno osiguranje | 54.000,00 | 53.180,93 | 98,48 % |
| | 3133 | Doprinosi za obvezno osiguranje u slučaju nezaposlenosti | 6.000,00 | 5.832,74 | 97,21 % |
| R0007 | 31331 | Doprinos za zapošljavanje | 6.000,00 | 5.832,74 | 97,21 % |
| | 32 | Materijalni rashodi | 529.500,00 | 540.153,88 | 102,01 % |
| | 321 | Naknade troškova zaposlenima | 37.000,00 | 35.913,00 | 97,06 % |
| | 3211 | Službena putovanja | 12.000,00 | 10.684,65 | 89,04 % |
| R0008 | 32111 | Dnevnice za službeni put u zemlji | 4.000,00 | 3.655,00 | 91,38 % |
| R0009 | 32112 | Dnevnice za službeni put u inozemstvu | 0,00 | 0,00 | 0,00 % |
| R0010 | 32113 | Naknade za smještaj na službenom putu u zemlji | 3.000,00 | 2.613,00 | 87,10 % |
| R0011 | 32114 | Nakn.za smještaj na sl.putu u inozemstvu | 0,00 | 0,00 | 0,00 % |
| R0012 | 32115 | Naknade za prijevoz na službenom putu u zemlji | 4.500,00 | 4.184,44 | 92,99 % |
| R0013 | 32116 | Naknade za prijevoz na službenom putu u inozemstvu | 500,00 | 232,21 | 46,44 % |
| | 3212 | Naknade za prijevoz, za rad na terenu i odvojeni život | 22.000,00 | 23.503,35 | 106,83 % |
| R0014 | 32121 | Naknada za prijevoz na posao i s posla | 22.000,00 | 23.503,35 | 106,83 % |
| | 3213 | Stručno usavršavanje zaposlenika | 3.000,00 | 1.725,00 | 57,50 % |

| | | | | | |
|-------|-------------|--|-------------------|-------------------|-----------------|
| R0015 | 32131 | Seminari, savjetovanja i simpoziji | 3.000,00 | 1.725,00 | 57,50 % |
| | 322 | Rashodi za materijal i energiju | 51.000,00 | 48.176,51 | 94,46 % |
| | | Uredski materijal i ostali materijalni rashodi | 7.000,00 | 7.380,31 | 105,43 % |
| R0016 | 32211 | Uredski materijal | 5.500,00 | 5.525,68 | 100,47 % |
| R0017 | 32212 | Literatura, časopisi, glasila | 500,00 | 320,00 | 64,00 % |
| R0018 | 32214 | Materijal i sredstva za čišćenje i održavanje | 900,00 | 1.295,77 | 143,97 % |
| R0019 | 32219 | Ostali materijal za potrebe redovnog poslovanja | 100,00 | 238,86 | 238,86 % |
| | 3223 | Energija | 27.000,00 | 23.568,83 | 87,29 % |
| R0020 | 32231 | Električna energija | 4.000,00 | 2.957,31 | 73,93 % |
| R0021 | 32233 | Plin | 4.000,00 | 2.873,70 | 71,84 % |
| R0022 | 32234 | Gorivo | 19.000,00 | 17.737,82 | 93,36 % |
| | 3224 | Materijal i dijelovi za tekuće i investicijsko održavanje | 13.000,00 | 13.222,81 | 101,71 % |
| R0023 | 32243 | Mater. i dijelovi za tek. i invest. održ.prijev.sred. | 9.000,00 | 8.495,94 | 94,40 % |
| R0024 | 32244 | Ostali mat. i dijelovi za tek. i invest.održavanje | 4.000,00 | 4.726,87 | 118,17 % |
| | 3227 | Službena, radna i zaštitna odjeća i obuća | 4.000,00 | 4.004,56 | 100,11 % |
| R0025 | 32271 | Službena, radna i zaštitna odjeća | 4.000,00 | 4.004,56 | 100,11 % |
| | 323 | Rashodi za usluge | 302.500,00 | 311.361,59 | 102,93 % |
| | | Usluge telefona, pošte i prijevoza | 17.000,00 | 16.364,63 | 96,26 % |
| R0026 | 32311 | Telefon, telefaks | 14.500,00 | 14.364,48 | 99,07 % |
| R0027 | 32313 | Poštarina | 2.500,00 | 2.000,15 | 80,01 % |
| | 3232 | Usluge tekućeg i investicijskog održavanja | 10.000,00 | 9.803,39 | 98,03 % |
| R0028 | 32323 | Usluge tek.i investicij. održavanja prijevoznih sredstava | 6.000,00 | 6.325,84 | 105,43 % |
| R0029 | 32329 | Ostale usl.tek. i inves. održavanja | 4.000,00 | 3.477,55 | 86,94 % |
| | 3233 | Usluge promidžbe i informiranja | 43.000,00 | 41.776,50 | 97,15 % |

| | | | | | |
|-------|-------------|--|-------------------|-------------------|-----------------|
| R0030 | 32339 | Usluge promidžbe i informiranja | 43.000,00 | 41.776,50 | 97,15 % |
| | 3234 | Komunalne usluge | 2.000,00 | 1.983,59 | 99,18 % |
| R0031 | 32349 | Komunalne usluge | 2.000,00 | 1.983,59 | 99,18 % |
| | 3235 | Zakupnine i najamnine | 14.500,00 | 14.430,00 | 99,52 % |
| R0032 | 32359 | Najamnine i zakupnine | 14.500,00 | 14.430,00 | 99,52 % |
| | 3236 | Zdravstvene i veterinarske usluge | 3.000,00 | 3.050,00 | 101,67 % |
| R0033 | 32369 | Ostale zdravstvene i veterinarske usluge | 3.000,00 | 3.050,00 | 101,67 % |
| | 3237 | Intelektualne i osobne usluge | 23.000,00 | 22.824,83 | 99,24 % |
| R0034 | 32379 | Intelektualne usluge | 23.000,00 | 22.824,83 | 99,24 % |
| | 3239 | Ostale usluge | 190.000,00 | 201.128,65 | 105,86 % |
| R0035 | 32399 | Upravljanje zaštićenim područjima | 37.000,00 | 36.906,65 | 99,75 % |
| R0036 | 32399 | Usl.istraž.i uređenje zaš.prirodnih vrijed. | 153.000,00 | 164.222,00 | 107,33 % |
| | 324 | Naknade troškova osobama izvan radnog odnosa | 1.800,00 | 1.723,64 | 95,76 % |
| | 3241 | Naknade troškova osobama izvan radnog odnosa | 1.800,00 | 1.723,64 | 95,76 % |
| R0037 | 32412 | Naknade volontera- os. troš.,zdrav.dop. | 1.800,00 | 1.723,64 | 95,76 % |
| | 329 | Ostali nespomenuti rashodi poslovanja | 137.200,00 | 142.979,14 | 104,21 % |
| | 3291 | Naknade za rad predstavničkih i izvršnih tijela, povjerenstava i slično | 81.000,00 | 85.100,16 | 105,06 % |
| R0038 | 32911 | Naknada članovima upravnog vijeća | 81.000,00 | 85.100,16 | 105,06 % |
| | 3292 | Premije osiguranja | 10.700,00 | 9.479,77 | 88,60 % |
| R0039 | 32922 | Premije osiguranja ostale imovine | 7.200,00 | 6.335,67 | 88,00 % |
| R0040 | 32923 | Premije osiguranja zaposlenih | 3.500,00 | 3.144,10 | 89,83 % |
| | 3293 | Reprezentacija | 13.000,00 | 13.490,48 | 103,77 % |
| R0041 | 32931 | Reprezentacija | 13.000,00 | 13.490,48 | 103,77 % |
| | 3299 | Ostali nespomenuti rashodi poslovanja | 32.500,00 | 34.908,73 | 107,41 % |
| R0042 | 32999 | Ostali nespomenuti rashodi poslovanja | 2.500,00 | 3.670,49 | 146,82 % |

| | | | | | |
|--------------|------------------------------|---|------------------|------------------|-----------------|
| R0043 | 32999 | Provedba projekta "Revit.suhih brdskih livada" | 20.000,00 | 19.956,25 | 99,78 % |
| R0044 | 32999 | Rash.za provođenje projekta "Ptiček" | 10.000,00 | 11.281,99 | 112,82 % |
| | 34 | Financijski rashodi | 2.500,00 | 2.303,60 | 92,14 % |
| | 343 | Ostali financijski rashodi | 2.500,00 | 2.303,60 | 92,14 % |
| | 3431 | Bankarske usluge i usluge platnog prometa | 2.500,00 | 2.303,60 | 92,14 % |
| R0045 | 34311 | Usluge banaka i usluge platnog prometa | 2.500,00 | 2.303,60 | 92,14 % |
| Izvor | GRADOVI - OPĆINE | | 0,00 | 0,00 | 0,00 % |
| | 3 | Rashodi poslovanja | 0,00 | 0,00 | 0,00 % |
| | 32 | Materijalni rashodi | 0,00 | 0,00 | 0,00 % |
| | 329 | Ostali nespomenuti rashodi poslovanja | 0,00 | 0,00 | 0,00 % |
| | 3299 | Ostali nespomenuti rashodi poslovanja | 0,00 | 0,00 | 0,00 % |
| R0046 | 32999 | Ostali nespomenuti rashodi | 0,00 | 0,00 | 0,00 % |
| Izvor | FOND ZA ZAŠT. OKOLIŠA | | 30.000,00 | 0,00 | 0,00 % |
| | 3 | Rashodi poslovanja | 30.000,00 | 0,00 | 0,00 % |
| | 32 | Materijalni rashodi | 30.000,00 | 0,00 | 0,00 % |
| | 323 | Rashodi za usluge | 30.000,00 | 0,00 | 0,00 % |
| | 3239 | Ostale usluge | 30.000,00 | 0,00 | 0,00 % |
| R0057 | 32399 | Usl.istraž.i uređ. zaš. prir.vrij.-monitoring Sutle | 30.000,00 | 0,00 | 0,00 % |
| Izvor | DONACIJE | | 13.000,00 | 14.533,23 | 111,79 % |
| | 3 | Rashodi poslovanja | 13.000,00 | 14.533,23 | 111,79 % |
| | 32 | Materijalni rashodi | 13.000,00 | 14.533,23 | 111,79 % |
| | 329 | Ostali nespomenuti rashodi poslovanja | 13.000,00 | 14.533,23 | 111,79 % |
| | 3299 | Ostali nespomenuti rashodi poslovanja | 13.000,00 | 14.533,23 | 111,79 % |
| R0047 | 32999 | Rashodi za prov.projekta "Ptiček" | 8.000,00 | 8.095,73 | 101,20 % |
| R0058 | 32999 | Projekt otpad nije smeće | 5.000,00 | 6.437,50 | 128,75 % |
| Izvor | OSTALO-REFUNDACIJE | | 13.200,00 | 14.862,86 | 112,60 % |
| | 3 | Rashodi poslovanja | 13.200,00 | 14.862,86 | 112,60 % |
| | 32 | Materijalni rashodi | 13.200,00 | 14.862,86 | 112,60 % |
| | 324 | Naknade troškova osobama izvan radnog odnosa | 13.200,00 | 14.862,86 | 112,60 % |

| | | | | | |
|--|----------------------|--|-------------------|-------------------|----------------|
| | | Naknade troškova osobama izvan radnog odnosa | | | |
| | 3241 | | 13.200,00 | 14.862,86 | 112,60 % |
| R0048 | 32412 | Dopr. MO volonteri | 13.200,00 | 14.862,86 | 112,60 % |
| Izvor | OSTALO-KAMATE | | 350,00 | 311,72 | 89,06 % |
| | 3 | Rashodi poslovanja | 350,00 | 311,72 | 89,06 % |
| | 32 | Materijalni rashodi | 350,00 | 311,72 | 89,06 % |
| | | Ostali nespomenuti rashodi poslovanja | | | |
| | 329 | | 350,00 | 311,72 | 89,06 % |
| | | Ostali nespomenuti rashodi poslovanja | | | |
| | 3299 | | 350,00 | 311,72 | 89,06 % |
| | | Ostali nespomenuti rashodi poslovanja | | | |
| R0049 | 32999 | | 350,00 | 311,72 | 89,06 % |
| Kapitalni projekt K104001 KAPITALNI PROJEKT - | | | 11.000,00 | 10.531,20 | 95,74 % |
| Izvor | ŽUPANIJA | | 11.000,00 | 10.531,20 | 95,74 % |
| | 4 | Rashodi za nabavu nefinancijske imovine | 11.000,00 | 10.531,20 | 95,74 % |
| | | Rashodi za nabavu proizvedene dugotrajne imovine | | | |
| | 42 | | 11.000,00 | 10.531,20 | 95,74 % |
| | 422 | Postrojenja i oprema | 11.000,00 | 10.531,20 | 95,74 % |
| | | Uredska oprema i namještaj | | | |
| | 4221 | | 11.000,00 | 10.531,20 | 95,74 % |
| | | Računala i računalna oprema | | | |
| R0050 | 42211 | | 10.300,00 | 8.475,00 | 82,28 % |
| | | Uredska oprema i namještaj | | | |
| R0051 | 42219 | | 700,00 | 2.056,20 | 293,74 % |
| Kapitalni projekt K104002 URED.CENTRA ZA PRI | | | 461.000,00 | 414.464,79 | 89,91 % |
| Izvor | ŽUPANIJA | | 0,00 | 0,00 | 0,00 % |
| | 3 | Rashodi poslovanja | 0,00 | 0,00 | 0,00 % |
| | 32 | Materijalni rashodi | 0,00 | 0,00 | 0,00 % |
| | 323 | Rashodi za usluge | 0,00 | 0,00 | 0,00 % |
| | | Usluge tekućeg i investicijskog održavanja | | | |
| | 3232 | | 0,00 | 0,00 | 0,00 % |
| | | Usluge tek. i inves. održavanja- Uređenje centra Radoboj | | | |
| R0056 | 32329 | | 0,00 | 0,00 | 0,00 % |
| | | Rashodi za nabavu nefinancijske imovine | | | |
| | 4 | | 0,00 | 0,00 | 0,00 % |
| | | Rashodi za nabavu proizvedene dugotrajne imovine | | | |
| | 42 | | 0,00 | 0,00 | 0,00 % |
| | 422 | Postrojenja i oprema | 0,00 | 0,00 | 0,00 % |
| | | Uređaji, strojevi i oprema za ostale namjene | | | |
| | 4227 | | 0,00 | 0,00 | 0,00 % |

| | | | | | |
|-------|------------------------------|---|-------------------|-------------------|-----------------|
| R0052 | 42273 | Uređaji, strojevi, oprema- Uređenje Centra Zagirje | 0,00 | 0,00 | 0,00 % |
| Izvor | FOND ZA ZAŠT. OKOLIŠA | | 461.000,00 | 414.464,79 | 89,91 % |
| | 3 | Rashodi poslovanja | 272.250,00 | 272.286,04 | 100,01 % |
| | 32 | Materijalni rashodi | 272.250,00 | 272.286,04 | 100,01 % |
| | 323 | Rashodi za usluge | 272.250,00 | 272.286,04 | 100,01 % |
| | | Intelektualne i osobne | | | |
| | 3237 | usluge | 248.250,00 | 248.399,54 | 100,06 % |
| R0053 | 32379 | Usluge implementacije uređenja centra Radoboj | 248.250,00 | 248.399,54 | 100,06 % |
| | 3239 | Ostale usluge | 24.000,00 | 23.886,50 | 99,53 % |
| R0054 | 32392 | Uređenje centra Radoboj | 24.000,00 | 23.886,50 | 99,53 % |
| | 4 | Rashodi za nabavu nefinancijske imovine | 188.750,00 | 142.178,75 | 75,33 % |
| | | Rashodi za nabavu proizvedene dugotrajne | | | |
| | 42 | imovine | 188.750,00 | 142.178,75 | 75,33 % |
| | 422 | Postrojenja i oprema | 188.750,00 | 142.178,75 | 75,33 % |
| | | Uređaji, strojevi i | | | |
| | | oprema za ostale | | | |
| | 4227 | namjene | 188.750,00 | 142.178,75 | 75,33 % |
| R0055 | 42273 | Oprema centra Radoboj | 188.750,00 | 142.178,75 | 75,33 % |



**REPUBLIKA HRVATSKA
KRAPINSKO-ZAGORSKA ŽUPANIJA
ŽUPANIJSKA SKUPŠTINA**

KLASA: 350-01/16-01/47
URBROJ: 2140/01-01-16-4
Krapina, _____ lipnja 2016.

Na temelju članka 17. Statuta Krapinsko - zagorske županije („Službeni glasnik Krapinsko-zagorske županije“ broj 13/01., 5/06., 14/09., 11/13. i 26/13. - pročišćeni tekst), Županijska skupština Krapinsko - zagorske županije na 19. sjednici održanoj dana __ lipnja 2016. godine donijela je

ZAKLJUČAK

I. Prihvaća se Izvješće o financijskom poslovanju Javne ustanove za upravljanje zaštićenim dijelovima prirode Krapinsko-zagorske županije za 2015. godinu KLASA: 351-01/16-01/27, URBROJ: 2140-18-16-6 usvojeno na 13. sjednici Upravnog vijeća održanoj 09. ožujka 2016. godine.

II. Izvješće iz toč. I. ovog Zaključka nalazi se u prilogu i čini njegov sastavni dio.

**PREDSJEDNICA
ŽUPANIJSKE SKUPŠTINE**
Vlasta Hubicki, dr. vet. med.

Dostaviti:

1. Javna ustanova za upravljanje zaštićenim dijelovima prirode Krapinsko-zagorske županije, n/p ravnateljice, Radoboj, Radoboj 8,
2. «Službeni glasnik KZZ», za objavu,
3. za prilog zapisniku,
4. za Zbirku isprava,
5. Pismohrana.



REPUBLIKA HRVATSKA
KRAPINSKO-ZAGORSKA ŽUPANIJA
Ž U P A N

KLASA: 350-01/16-01/08
URBROJ: 2140/01-02-16-3
Krapina, 22. travnja 2016.

ŽUPANIJSKA SKUPŠTINA

PREDMET: Zavod za prostorno uređenje Krapinsko-zagorske županije
- Izvješće o ostvarenju Godišnjeg programa rada za 2015. godinu

Na temelju čl. 32. Statuta Krapinsko-zagorske županije („Službeni glasnik Krapinsko zagorske županije“ broj 13/01., 5/06., 14/09., 11/13. i 26/13. - pročišćeni tekst), **župan Krapinsko-zagorske županije** dana 22. travnja 2016. godine d o n o s i

Z A K L J U Č A K

1. Prihvaća se Izvješće o ostvarenju Godišnjeg programa rada Zavoda za prostorno uređenje Krapinsko-zagorske županije za 2015. godinu.
2. Izvješće iz točke 1. ovog Zaključka nalazi se u privitku i čini sastavni dio ovog Zaključka.
3. Izvješće se upućuje Županijskoj skupštini na razmatranje i usvajanje, te se predlaže donošenje zaključka, u tekstu kao u privitku.
4. Za izvjestiteljicu zadužuje se Snježana Žigman, dipl. ing. građ., ravnateljica Zavoda za prostorno uređenje.

Ž U P A N
Željko Kolar

Dostaviti:
1. Županijska skupština,
2. Za Zbirku isprava,
3. Pismohrana.



REPUBLIKA HRVATSKA
KRAPINSKO-ZAGORSKA ŽUPANIJA
Upravni odjel za prostorno uređenje,
gradnju i zaštitu okoliša

KLASA: 350-01/16-01/08
URBROJ: 2140/01-08/1-16-2
Krapina, 22. travnja 2016.

ŽUPAN
ŽUPANIJSKA SKUPŠTINA

- PREDMET:** Izvješće o ostvarenju Godišnjeg programa rada Zavoda za prostorno uređenje Krapinsko-zagorske županije za 2015. godinu
- PRAVNI TEMELJ:** Čl. 12. Statuta Zavoda za prostorno uređenje Krapinsko-zagorske županije («Službeni glasnik Krapinsko-zagorske županije» broj 10/08., KLASA: 350-01/08-01/17, 5/10., 16/14. i 19/14.) i čl. 17. i 50. Statuta Krapinsko-zagorske županije («Službeni glasnik Krapinsko-zagorske županije» broj 13/01., 5/06, 14/09., 11/13. i 26/13. - pročišćeni tekst)
- NADLEŽNOST ZA DONOŠENJE:** Županijska skupština
- PREDLAGATELJ:** Upravni odjel za prostorno uređenje, gradnju i zaštitu okoliša - Županu
Župan - Županijskoj skupštini
- IZVJESTITELJ:** Stjepan Bručić, pročelnik Upravnog odjela - za Župana,
Snježana Žigman, ravnateljica Zavoda - za Županijsku skupštinu
- OBRAZLOŽENJE:**

Poslovi iz djelokruga Zavoda za prostorno uređenje Krapinsko-zagorske županije (u daljnjem tekstu: Zavod) utvrđeni su odredbama Zakona o prostornom uređenju («Narodne novine» broj 153/13.), Odluke o osnivanju Zavoda («Službeni glasnik Krapinsko-zagorske županije» broj 4/08., 30/09., 4/14., 12/14-ispravak i 16/14. – pročišćeni tekst), Statutom Zavoda te godišnjim programima rada Zavoda.

Člankom 6. stavkom. 1. al. 3. i 4. Odluke o osnivanju Zavoda i člankom 12. st. 1. al. 3. i 4. Statuta Zavoda propisano je da Upravno vijeće Zavoda donosi godišnji program rada i financijski plan uz suglasnost župana, nadalje da prati izvršenje godišnjeg programa rada te donosi godišnji obračun.

Člankom 6. stavkom. 2. Odluke o osnivanju Zavoda i člankom 12. st. 2. Statuta Zavoda propisano je da je Upravno vijeće Zavoda dužno Izvješće o ostvarenju godišnjeg programa rada dostaviti županu, najkasnije do 01. ožujka tekuće godine za prethodnu godinu

Člankom 50. st. 3. Statuta Krapinsko-zagorske županije propisano je da je Zavod dužan Županijsku skupštinu jednom godišnje izvijestiti o svom radu i poslovanju.

Upravno vijeće Zavoda je na 10. sjednici održanoj 26. veljače 2016. godine, nakon rasprave o Prijedlogu izvješća o ostvarenju Godišnjeg programa rada Zavoda za 2015. godinu, predmetno Izvješće prihvatilo i donijelo te se isto, slijedom navedenog, u prilogu dostavlja Županu na razmatranje i prihvaćanje.

U izvješću su iskazane aktivnosti Zavoda a koje su izvođene sukladno Programu rada kroz poglavlja: poslovi osiguranja obavljanja djelatnosti, poslovi prostornog uređenja i ostali poslovi te se konstatira da su planirane aktivnosti gotovo u potpunosti realizirane. Kod toga je potrebno istaknuti najvažnije poglavlje - poslovi prostornog uređenja koje detaljno daje prikaz aktivnosti prostornog uređenja, vođenje registra podataka o prostoru u okviru informacijskog sustava prostornog uređenja te stručno-analitičke poslove iz područja prostornog uređenja.

Temeljem iznijetog, predlaže se županu da prihvati Izvješće o ostvarenju Godišnjeg programa rada za 2015. godinu i isto prosljedi Županijskoj skupštini, te o istome donese zaključak, u tekstu kao u prilogu.

OSVRT NA POTREBNA FINANCIJSKA SREDSTVA:

Provedba ovog predmeta odnosno Prijedloga zaključka ne iziskuje angažman proračunskih sredstava Županije.

PROČELNIK

mr.sc.Stjepan Bručić dipl.ing.grad.



Prilog:

- Izvješće o ostvarenju Godišnjeg programa rada Zavoda za prostorno uređenje Krapinsko-zagorske županije za 2015. godinu
- Prijedlog zaključka Župana,
- Prijedlog zaključka Županijske skupštine

**ZAVOD ZA PROSTORNO UREĐENJE
KRAPINSKO-ZAGORSKE ŽUPANIJE**

KLASA: 350-01/16-01/03
URBROJ: 2140-20-01-16-04
Krapina, 26. veljače 2016.

Na temelju članka 12. Statuta Zavoda za prostorno uređenje Krapinsko-zagorske županije ("Službeni glasnik Krapinsko-zagorske županije" broj 10/08., 5/10., 16/14., 19/14. – pročišćeni tekst i KLASA: 350-01/08-01/17, URBROJ: 2140-20-01-08-03 od 30. prosinca 2008. godine) Upravno vijeće Zavoda za prostorno uređenje Krapinsko-zagorske županije na 10. sjednici održanoj dana 26. veljače 2016. godine donijelo je

ZAKLJUČAK

1. Donosi se Izvješće o ostvarenju Godišnjeg programa rada Zavoda za prostorno uređenje Krapinsko-zagorske županije za 2015. godinu.
2. Tekst Izvješća o ostvarenju Godišnjeg programa rada Zavoda za prostorno uređenje Krapinsko-zagorske županije za 2015. godinu nalazi se u privitku i čini sastavni dio ovog Zaključka.



Dostaviti:

1. Krapinsko-zagorska županija, n/p Župana
2. Arhiva, ovdje

**ZAVOD ZA PROSTORNO UREĐENJE
KRAPINSKO-ZAGORSKE ŽUPANIJE**

KLASA: 350-01/16-01/03
URBROJ: 2140-20-01-16-06
Krapina, 29. veljače 2016.

Krapinsko-zagorska županija
ŽUPAN
- ovdje -

**PREDMET: Izvješće o ostvarenju Godišnjeg programa rada
Zavoda za prostorno uređenje Krapinsko-zagorske
županije za 2015. godinu**
- dostavlja se

Poslovi iz djelokruga Zavoda za prostorno uređenje Krapinsko-zagorske županije (u daljnjem tekstu: Zavod) utvrđeni su odredbama Zakona o prostornom uređenju («Narodne novine» broj 153/13), Odlukom o osnivanju javne ustanove «Zavod za prostorno uređenje Krapinsko-zagorske županije» («Službeni glasnik Krapinsko-zagorske županije» broj 4/08., 30/09., 4/14, 12/14 - ispravak i 16/14 – pročišćeni tekst) i Statutom Zavoda («Službeni glasnik Krapinsko-zagorske županije» broj 10/08., 5/10., 16/14., 19/14. – pročišćeni tekst i KLASA: 350-01/08-01/17, URBROJ: 2140-20-01-08-03 od 30. prosinca 2008. godine).

U skladu s navedenim i potrebama Županije aktivnosti Zavoda u 2015. godini detaljnije i konkretnije su planirane Programom rada Zavoda za 2015. godinu KLASA: 350-01/14-01/21, URBROJ: 2140-20-01-14-03, a na koji je pribavljena suglasnost Župana KLASA: 350-01/14-01/59, URBROJ: 2140/01-02-15-2.

Člankom 12. Statuta Zavoda je utvrđeno da Upravno vijeće Zavoda, između ostalog, prati izvršavanje Godišnjeg programa rada Zavoda te da je Izvješće o ostvarenju predmetnog Programa dužno dostaviti Županu.

Upravno vijeće Zavoda je na 10. sjednici održanoj 26. veljače 2016. godine, nakon rasprave o Prijedlogu izvješća o ostvarenju Godišnjeg programa rada Zavoda za 2015. godinu, predmetno Izvješće prihvatilo i donijelo te se isto dostavlja na razmatranje i prihvaćanje.



Prilog:

1. Izvješće o ostvarenju Godišnjeg programa rada Zavoda za prostorno uređenje Krapinsko-zagorske županije za 2015. godinu KLASA: 350-01/16-01/03, URBROJ: 2140-20-01-16-05
2. Zaključak Upravnog vijeća Zavoda za prostorno uređenje Krapinsko-zagorske županije KLASA: 350-01/16-01/03, URBROJ: 2140-20-01-16-04

**ZAVOD ZA PROSTORNO UREĐENJE
KRAPINSKO-ZAGORSKE ŽUPANIJE**

**IZVJEŠĆE O OSTVARENJU GODIŠNJEG PROGRAMA RADA
ZA 2015. GODINU**

I. UVOD

Temeljem odredbi Zakona o prostornom uređenju i gradnji ("Narodne novine" broj 76/07, 38/09, 55/11, 90/11, 50/12, 55/12 i 80/13), radi osiguranja obavljanja dijela poslova iz nadležnosti, Županija je osnovala javnu ustanovu "Zavod za prostorno uređenje Krapinsko-zagorske županije" (u daljnjem tekstu: Zavod), a kasnije i usklađivala djelovanje Zavoda s važećim propisima Republike Hrvatske, donošenjem Odluke o osnivanju Zavoda ("Službeni glasnik Krapinsko-zagorske županije" broj 4/08., 30/09., 4/14 i 16/14 – pročišćeni tekst, u daljnjem tekstu: Odluka). Posljednje usklađenje izvršeno je tijekom 2014. godine, a temeljem Zakona o prostornom uređenju („Narodne novine broj 153/13., u daljnjem tekstu: Zakon).

Zakonom, Odlukom i Statutom Zavoda («Službeni glasnik Krapinsko-zagorske županije» broj 10/08., 5/10., 16/14., 19/14. – pročišćeni tekst i KLASA: 350-01/08-01/17, URBROJ: 2140-20-01-08-03 od 30. prosinca 2008. godine u daljnjem tekstu: Statut) utvrđena djelatnost i područja rada Zavoda obuhvaćaju: izradu odnosno koordinaciju izrade i praćenje provedbe prostornih planova područne (regionalne) razine, izradu izvješća o stanju u prostoru, vođenje informacijskog sustava prostornog uređenja i upravljanja njime u okviru ovlasti Zavoda, pripremu polazišta za izradu, odnosno stavljanje izvan snage prostornih planova uži područja, pružanje savjetodavne pomoći u izradi prostornih planova lokalne razine, izradu prostornih planova uređenja jedinica lokalne samouprave i urbanističkih planova uređenja od značaja za Državu, odnosno Županiju, stručno-analitičke poslove iz područja prostornog uređenja ako to zatraži Ministarstvo ili Župan te druge poslove u skladu sa Zakonom i Statutom Zavoda.

Tijekom 2015. godine u okviru Zavoda, a u skladu s Programom rada provedene su slijedeće aktivnosti odnosno poslovi:

- poslovi osiguranja obavljanja djelatnosti Zavoda
- poslovi prostornog uređenja
- ostali poslovi

II. POSLOVI OSIGURANJA OBAVLJANJA DJELATNOSTI ZAVODA

Donošenjem Proračuna Krapinsko-zagorske županije za 2015. godinu u okviru kojeg su, unutar sredstava osiguranih za rad Upravnog odjela za prostorno uređenje, gradnju i zaštitu okoliša, osigurana i sredstva za rad Zavoda, a potom donošenjem Programa rada Zavoda i Financijskog plana Zavoda za 2015. godinu po Upravnom vijeću Zavoda osigurane su osnovne pretpostavke za obavljanje djelatnosti Zavoda u 2015. godini.

Na realizaciji poslova u Zavodu je tijekom 2015. godine bilo zaposleno ukupno 9 osoba od čega 7 zaposlenika Zavoda te dvije osobe zaposlene na određeno vrijeme, a na radna mjesta stručnog suradnika za prostorno uređenje i stručnog suradnika za informacijski sustav prostornog uređenja.

Važećim propisima utvrđeno je da na poslovima obavljanja djelatnosti prostornog uređenja u zavodu mora biti zaposlen najmanje jedan zaposlenik koji ima status ovlaštenog arhitekta urbanista, a odredbama Pravilnika o stručnom ispitu te upotpunjavanju i usavršavanju znanja osoba koje obavljaju poslove prostornog uređenja i graditeljstva ("Narodne novine" broj 24/08, 141/09, 23/11, 129/11, 109/12, 2/14, 65/14, 136/14 i 23/15) utvrđen je način i obim stručnog usavršavanja kojim se osigurava održavanje statusa ovlaštenog arhitekta. Slijedom navedenog, stručno usavršavanje zaposlenih tijekom godine bilo je usmjereno na stručno usavršavanje u cilju održavanja statusa ovlaštenih inženjera te u skladu s potrebama obavljanja poslova iz nadležnosti Zavoda. Provođeno je učešćem u okviru radionica, savjetovanja, stručnih skupova i konferencija te razmjenom stavova i iskustava o pojedinim područjima rada s drugim županijskim zavodima, a vezano na: očuvanje i održivi razvoj kulturnih krajolika, prostorne i razvojne mogućnosti kulturnog

nasljeđa, prostorno planiranje kao čimbenik razvoja županija, daljnju izgradnju informacijskog sustava prostornog uređenja (ISPU) i rad sa GIS alatima i te u okviru programa usavršavanja u području javne nabave i medijske komunikacije.

Poslovi vezani na rad Upravnog vijeća Zavoda obuhvaćali su pripremu i održavanje sjednica Upravnog vijeća odnosno pripremu odgovarajućeg materijala i prijedloga akata čije donošenje je u nadležnosti Upravnog vijeća Zavoda (prijedlozi financijskog plana i njegovih izmjena i dopuna, programa rada, izvješća o aktivnostima Zavoda, izvješća o izvršenju financijskog plana i dr.).

III. POSLOVI PROSTORNOG UREĐENJA

U skladu s djelokrugom poslova Zavoda utvrđenim odredbom članka 3. Odluke i članka 5. Statuta Zavoda te u skladu s Programom rada Zavoda za 2015. godinu u dijelu poslova prostornog uređenja provodili su se poslovi i aktivnosti u slijedećim segmentima:

1. prostorno planiranje
2. vođenje informacijskog sustava prostornog uređenja i upravljanja njime u okviru ovlasti Zavoda
3. stručno-analitički poslovi iz područja prostornog uređenja

1. Prostorno planiranje

1.1. Izrada, koordinacija izrade i praćenje provedbe prostornih planova područne (regionalne) razine

Donošenjem Odluke o izradi II. ciljanih izmjena i dopuna prostornog plana Krapinsko-zagorske županije (dalje u tekstu: Odluka, "Službeni glasnik Krapinsko-zagorske županije" broj 31/13 i 30/14) Županijske skupštine koncem 2013. godine Županija je pokrenula izradu II. ciljanih izmjena i dopuna prostornog plana Krapinsko-zagorske županije (dalje u tekstu: Plana). Izrada Plana pokrenuta je s ciljem osiguranja prostorno planskih pretpostavki za razvoj energetske, prometne i komunalne infrastrukture od važnosti za Republiku Hrvatsku i Županiju, a Zavod je utvrđen stručnim izrađivačem Plana.

Koncem 2014. godine, po okončanju postupka strateške procjene i dovršetku izrade Strateške studije Zavod je okončao izradu Nacrta prijedloga Plana uvažavajući rezultate Strateške studije, a potom isti dostavio Županiji radi njegova upućivanja na javnu raspravu.

Javna rasprava o Prijedlogu Plana organizirana je u vremenu od 9. siječnja do 9. veljače 2015. godine, a u okviru iste su organizirana dva javna izlaganja Prijedloga Plana (u Krapini i Mariji Bistrici).

Plan je donešen u travnju na 12. sjednici Županijske skupštine ("Službeni glasnik Krapinsko-zagorske županije" broj 8/15).

Praćenje provedbe Prostornog plana županije provodi se kroz aktivno sudjelovanje Zavoda u svim fazama izrade i donošenja prostornih planova u nadležnosti jedinica lokalne samouprave te prostornih planova područne razine čija je izrada i donošenje u nadležnosti susjednih županija i Grada Zagreba.

1.2. Izrada izvješća o stanju u prostoru Krapinsko-zagorske županije

Programom rada je tijekom 2015. godine planiran angažman Zavoda na izradi Izvješće o stanju u prostoru Krapinsko-zagorske županije za razdoblje 2011.-2015. godine, dokumenta

praćenja stanja u prostoru koji, sukladno odredbama Zakona, sadrži polazišta, analizu i ocjenu stanja i trendova prostornog razvoja, analizu provedbe prostornih planova i drugih dokumenata koji utječu na prostor, te prijedloge za unapređenje prostornog razvoja s osnovnim preporukama mjera za iduće razdoblje.

Aktivnosti na izradi Izvješća o stanju u prostoru Krapinsko-zagorske županije za navedeno razdoblje su obuhvaćale prikupljanje podataka iz svih područja relevantnih za prikaz stanja u prostoru te analizu, obradu i interpretaciju pribavljenih podataka i pokazatelja stanja za pojedine dijelove prostora sukladno Pravilniku o sadržaju i obveznim prostornim pokazateljima izvješća o stanju u prostoru («Narodne novine» broj 48/14. i 19/15.).

Izrada spomenutog dokumenta nastavljena je i u 2016. godini, a dovršetak izrade i donošenje prihvaćanje izvješća po Županijskoj skupštini je planirano za drugi kvartal 2016. godine

1.3. Pružanje stručne savjetodavne pomoći u izradi prostornih planova lokalne razine i osiguranje usklađenosti prostornih planova lokalne razine s prostornim planom Županije

Obim aktivnosti Zavoda u ovom segmentu poslova iz nadležnosti Zavoda obuhvaća aktivnosti provođene vezano izradu prostorno planske dokumentacije jedinica lokalne samouprave, a koju ne izrađuje Zavod, i bio je u korelaciji s aktivnostima jedinica lokalne samouprave.

U skladu s potrebama jedinica lokalne samouprave Zavod provodi odgovarajuće analize prostorno planske dokumentacije jedinica lokalne samouprave vezano na pružanje pomoći u fazi pokretanja izrade izmjena i dopuna istih, analize prijedloga njihove prostorno-planske dokumentacije u različitim fazama njihove izrade vezano na iznalaženje odgovarajućih prostorno planskih rješenja za pojedine zahvate i/ili prostore, sudjelovanje u prethodnim i javnim raspravama i/ili davanje mišljenja na konačne prijedloge dokumenata prostornog uređenja za prostorne planove uređenja jedinica lokalne samouprave.

U izvještajnom razdoblju navedene aktivnosti provođene su u okviru izrade 11 (jedanaest) dokumenata prostornog uređenja jedinica lokalne samouprave.

Pružanje stručne savjetodavne pomoći vezano na pokretanje izrade ili izradu dokumenata prostornog uređenja te sudjelovanje u prethodnim i/ili javnim raspravama provođeno je u okviru 8 (osam) dokumenata, a vezano na:

1. izmjene i dopune prostornih planova uređenja gradova: Zabok i Donja Stubica, te općina: Bedekovčina, Lobar, Desinić i Jesenje
2. urbanističkih i detaljnih planova uređenja: u okviru postupka stavljanja van snage Detaljnog plana uređenja poslovne zone „Lepoglavec“ i Urbanističkog plana uređenja naselja Pregrada

Mišljenje o usklađenosti konačnih prijedloga prostornih planova uređenja jedinica lokalne samouprave izdano je za 8 (osam) dokumenata i to za: II. Ciljanu izmjenu i dopunu PPUO Novi Golubovec, Ciljanu izmjenu i dopunu PPU Grada Zlatara, III. izmjene i dopune PPU Grada Zaboka, PPUO Tuhelj - dopuna Plana, V. izmjene i dopune PPUO Bedekovčina, III. izmjene i dopune PPU Općine Lobar, I izmjena i dopuna Prostornog plana uređenja Grada Donja Stubica i III. izmjene i dopune Prostornog plana uređenja Općine Desinić.

1.4. Izrada dokumenata prostornog uređenja jedinica lokalne samouprave

Temeljem Odluka Župana Zavod je bio značajno angažiran na izradi dokumenata prostornog uređenja jedinica lokalne samouprave. U izvještajnom razdoblju, u različitim fazama u postupku izrade odvijale su se aktivnosti na izradi slijedećih dokumenata:

1. Prostorni plan uređenja Grada Pregrada – okončana izrada Prijedloga Plana za javnu raspravu i provedena javna rasprava, Izvješćem o javnoj raspravi utvrđena potreba provedbe ponovne javne rasprave i njena provedba, izrađen Konačni prijedlog Plana, Plan usvojen na Gradskom vijeću 20. srpnja, a izrada okončana predajom Plana Gradu na provedbu („Službeni glasnik KZZ“ 18/15).
2. Ciljana III. izmjena i dopuna Prostornog plana uređenja Općine Petrovsko – izrađen Prijedloga Plana za javnu raspravu te provedba javne rasprave zaključno s izradom izvješća o istoj, izrada Nacrta konačnog prijedloga i Konačnog prijedloga Plana, Plan usvojen i donesen na Općinskom vijeću 23. rujna, a izrada okončana predajom Plana Općini na provedbu („Službeni glasnik KZZ“ 24/15).
3. Ciljana izmjena i dopuna Prostornog plana uređenja Općine Đurmanec – izrađen Prijedlog Plana za javnu raspravu, a rasprava provedena tijekom prosinca
4. Ciljana IV. izmjena i dopuna Prostornog plana uređenja Grada Krapina - izrađen Prijedlog Plana za javnu raspravu i održana javna rasprava, po izradi i usvajanju Izvješća o javnoj raspravi izrađen Nacrt konačnog prijedloga Plana, a potom i Konačni prijedlog Plana, Plan usvojen na Gradskom vijeću 29. svibnja, a izrada okončana predajom Plana Gradu na provedbu („Službeni glasnik Grada Krapine“ broj 5/15).
5. Ciljana I. izmjena i dopuna Prostornog plana uređenja Općine Marija Bistrica - izrađen Prijedlog Plana za javnu raspravu i održana javna rasprava, po izradi i usvajanju Izvješća o javnoj raspravi izrađen Nacrt konačnog prijedloga Plana, a potom i Konačni prijedlog Plana, Plan usvojen na Općinskom vijeću 9. srpnja, a izrada okončana predajom Plana Općini na provedbu („Bistrički glasnik: Službeni glasnik Općine Marija Bistrica“ 9/15).
6. Ciljana izmjena i dopuna Prostornog plana uređenja Općine Gornja Stubica - izrađen Prijedlog Plana za javnu raspravu i održana javna rasprava, po izradi i usvajanju Izvješća o javnoj raspravi izrađen Nacrt konačnog prijedloga Plana, a potom i Konačni prijedlog Plana, Plan je usvojen i donesen na Općinskom vijeću 29. prosinca
7. IV. izmjena i dopuna Prostornog plana uređenja Općine Sveti Križ Začretje – izrađen Prijedlog Plana za javnu raspravu i provedena javna rasprava, po izradi Izvješća o javnoj raspravi izrađen Nacrt konačnog prijedloga Plana, a potom i Konačni prijedlog Plana, Plan je usvojen i donesen na Općinskom vijeću 19. listopada, a izrada okončana predajom Plana Općini na provedbu („Službeni glasnik KZZ“ 26/15).
8. VII Izmjene i dopune Prostornog plana uređenja Općine Hum na Sutli – priprema i izrada podloga za izradu Plana te izrada Nacrta prijedloga Plana za javnu raspravu
9. III. izmjena i dopuna Prostornog plana uređenja Grada Zlatara – izrađen Nacrt prijedloga Plana, a potom i Prijedlog Plana za javnu raspravu, provedena javna rasprava o Prijedlogu Plana i izrađeno Izvješće o javnoj raspravi nakon čega je izrađen Nacrt konačnog prijedloga Plana
10. I. izmjena i dopuna Prostornog plana uređenja Općine Konjščina – priprema podloga za izradu Plana
11. Izmjena i dopuna prostornog plana uređenja Općine Mihovljan – priprema podloga za izradu Plana

2. Vođenje informacijskog sustava prostornog uređenja i upravljanja njime u okviru ovlasti Zavoda

Vođenje informacijskog sustava prostornog uređenja i upravljanja njime u okviru ovlasti Zavoda kontinuirani je proces koji se odvija na dvije razine, nacionalnoj i županijskoj.

U skladu sa definiranim sadržajem i formom nacionalnog Informacijskog sustava prostornog uređenja izvršen je upis metapodataka u e-katalog i odgovarajuća obrada 7 novih

dokumenata prostornog uređenja odnosno kartografskih prikaza u sastavu istih (za područje Grada Krapine, Zaboka i Zlatara te Općina Novi Golubovec, Tuhelj, Bedekovčina, Lobor, Marija Bistrica, Petrovsko i Sveti Križ Začretje) u sastavu Geoportala prostornih planova Republike Hrvatske.

Osim poslova za potrebe nacionalnog Informacijskog sustava prostornog uređenja u okviru ove grupe poslova, a za potrebe poslova izrade prostorno planskih dokumenata i drugih poslova Zavoda i Županije, ažurirane su vlastite GIS baze podataka u slijedećim segmentima: baza javnih razvrstanih cesta, geokodirani su kartografski prikazi i vektorizirane površine namjene za područje 10 jedinica lokalne samouprave (Gradova Pregrada i Zlatar te Općina Hum na Sutli, Sveti Križ Začretje, Bedekovčina, Lobor, Marija Bistrica, Novi Golubovec, Petrovsko i Tuhelj) te dopunjen registar izdanih akata za gradnju.

3. Stručno-analički poslovi iz područja prostornog uređenja

Dio stručno analitičkih poslova izvan okvira izrade prethodno navedene prostorno planske dokumentacije bio je vezan na prostorne analize i analize važeće prostorno planske dokumentacije, a vezano na sudjelovanje predstavnika Zavoda u raspravi o Strateškoj studiji utjecaja na okoliš Strategije prostornog razvoja Republike Hrvatske te u radu Stalnog savjetodavnog stručnog povjerenstva za ocjenu utjecaja na okoliš za zahvate autoceste i državne ceste u postupcima procjene utjecaja na okoliš za brze ceste Varaždin-Ivanec-Krapina, obilaznice Grada Pregrada i Popovec-Marija Bistrica-Zabok za dionicu čvor Kašina-čvor Zlatar Bistrica.

Značajan angažman Zavoda u ovom segmentu poslova obuhvaćao je aktivnosti definirane Sporazumom o poslovima obrade podataka Prostornog plana Krapinsko-zagorske županije i prostornih planova uređenja općina i gradova na području Krapinsko-zagorske županije u sklopu pripremljenih radova izrade Državnog plana prostornog razvoja sklopljenim s Ministarstvom graditeljstva i prostornoga uređenja i Hrvatskim zavodom za prostorni razvoj.

Za potrebe izrade Državnog plana prostornog razvoja izvršena je obrada važeće prostorno planske dokumentacije temeljem definirane specifikacije Hrvatskog zavoda za prostorni razvoj, a ista je obuhvaćala obradu relevantnih podataka iz prostornih planova uređenja svih gradova i općina na području Krapinsko-zagorske županije.

Obrada je uključivala vektorizaciju, upis atributa, geokodiranje (HTRS96/TM koordinatni sustav) i pripremu za .shp format te grupiranje slojeva prema točno definiranim temama za slojeve administrativnih granica, građevinska područja naselja, građevinskih područja izvan naselja, prostore izvan naselja koji nisu građevinska područja i površina određene za otpad.

IV. OSTALI POSLOVI

U okviru ostalih poslova izvršavani su razni poslovi od interesa za Županiju i poslovi u okviru suradnje Zavoda s upravnim tijelima svih razina, ustanovama i tvrtkama u vlasništvu Županije i dr.

Vezano na izradu Rudarsko-geološke studije Županije, koju Zavod koordinira, a izrađuje Hrvatski geološki institut, koncem godine je proveden javni uvid i javno predstavljanje Studije nakon čega je započeta dorada Studije temeljem dostavljenih mišljenja i primjedbi na Studiju u okviru javnog uvida. Donošenje Studije po Županijskoj skupštini planirano je tijekom prvog kvartala 2016. godine.

Predstavnici Zavoda sudjelovali su u radu županijskog Stručnog povjerenstva za izradu Vanjskih planova zaštite i spašavanja od velikih nesreća koje uključuju opasne tvari za pogon tvrtke Tifon d.o.o. – Skladište i pretakalište naftnih derivata Zabok i tvrtke Crodux plin d.o.o. –

Skladište i terminal UNP-a Sveti Križ Začretje, a u okviru navedenog Zavod je izradio više kartografskih prikaza u sastavu navedenih planova.

U okviru suradnje na dijelu aktivnosti koje provodi Zagorska razvojna agencija, za potrebe izrade Strategije razvoja Krapinsko-zagorske županije za razdoblje 2014.-2020. i strategija razvoja lokalnih akcijskih grupa (LAG-ova) te Master plana razvoja turizma Krapinsko-zagorske županije, izrađivani su traženi tematski kartografski prikazi i izvodi iz važeće prostorno planske dokumentacije.

Izrada odgovarajućih kartografskih podloga i kartografskih prikaza te izvoda iz baza podataka Zavoda rađena je i za potrebe Zagorskog vodovoda odnosno pripreme projekata odvodnje i pročišćavanja otpadnih voda te u okviru suradnje s projektantima i izrađivačima studija utjecaja na okoliš za infrastrukturne objekte Državnog značaja na području Županije i Javnom ustanovom za upravljanje zaštićenim prirodnim vrijednostima na području Županije.

Dostupnost informacija o važećoj prostorno-planskoj dokumentaciji županijske razine i jedinica lokalne samouprave, postupcima izrade nove prostorno-planske dokumentacije, stanju u prostoru, postupcima javne nabave i drugim aktivnostima Zavoda osiguravana je tijekom godine kontinuiranim održavanjem internet stranice Zavoda www.prostor-kzz.hr i u okviru iste objavom aktualnih podataka i informacija iz djelokruga rada Zavoda.

V. ZAKLJUČAK

Na temelju članka 12. Statuta Zavoda za prostorno uređenje Krapinsko-zagorske županije ("Službeni glasnik Krapinsko-zagorske županije" broj 10/08., 5/10., 16/14., 19/14. – pročišćeni tekst i KLASA: 350-01/08-01/17, URBROJ: 2140-20-01-08-03 od 30. prosinca 2008. godine) Upravno vijeće Zavoda za prostorno uređenje Krapinsko-zagorske županije na 10. sjednici održanoj dana 26. veljače 2016. godine donijelo je Izvješće o ostvarenju godišnjeg programa rada Zavoda za prostorno uređenje Krapinsko-zagorske županije za 2015. godinu, te ga dostavlja županu Krapinsko-zagorske županije na prihvaćanje.

KLASA: 350-01/16-01/03
URBROJ: 2140-20-01-16-05
Krapina, 26. veljače 2016.

**PREDSJEDNIK
UPRAVNOG VIJEĆA**

prof. dr.sc. Damir Hrsak

Damir Hrsak





**REPUBLIKA HRVATSKA
KRAPINSKO-ZAGORSKA ŽUPANIJA
ŽUPANIJSKA SKUPŠTINA**

KLASA: 350-01/16-01/08
URBROJ: 2140/01-01-16-4
Krapina, ___ lipnja 2016.

Na temelju članka 17. Statuta Krapinsko - zagorske županije („Službeni glasnik Krapinsko-zagorske županije“ broj 13/01., 5/06., 14/09., 11/13. i 26/13.-pročišćeni tekst), Županijska skupština Krapinsko - zagorske županije na 19. sjednici održanoj dana ___ lipnja 2016. godine donijela je

ZAKLJUČAK
o prihvatanju Izvješća o ostvarenju Godišnjeg programa rada
Zavoda za prostorno uređenje Krapinsko-zagorske županije za 2015. godinu

I. Prihvaća se Izvješće o ostvarenju Godišnjeg programa rada Zavoda za prostorno uređenje Krapinsko-zagorske županije za 2015. godinu KLASA: 350-01/16-01/03, URBROJ: 2140-20-01-16-04 doneseno na 10. sjednici Upravnog vijeća održanoj 26. veljače 2016. godine.

II. Izvješće iz toč. I. ovog Zaključka nalazi se u prilogu i čini njegov sastavni dio.

PREDSJEDNICA
ŽUPANIJSKE SKUPŠTINE
Vlasta Hubicki, dr.vet.med.

Dostaviti:

1. Zavod za prostorno uređenje Krapinsko-zagorske županije, n/p ravnateljice, Krapina, Magistratska 1,
2. «Službeni glasnik KZZ», za objavu,
3. za prilog zapisniku,
4. za Zbirku isprava,
5. Pismohrana.



REPUBLIKA HRVATSKA
KRAPINSKO-ZAGORSKA ŽUPANIJA
Ž U P A N

KLASA: 400-02/16-01/02
URBROJ: 2140/01-02-16-3
Krapina, 13. svibnja 2016.

ŽUPANIJSKA SKUPŠTINA

PREDMET: Zavod za prostorno uređenje Krapinsko – zagorske županije
- Izvješće o financijskom poslovanju za 2015. godinu

Na temelju članka 32. Statuta Krapinsko-zagorske županije („Službeni glasnik Krapinsko-zagorske županije“ broj 13/01, 5/06, 14/09, 11/13 i 26/13-pročišćeni tekst), **župan Krapinsko-zagorske županije** dana 13. svibnja 2016. godine d o n o s i

Z A K L J U Č A K

- 1) Prihvaća se Izvješće o financijskom poslovanju Zavoda za prostorno uređenje Krapinsko – zagorske županije za 2015. godinu.
- 2) Prijedlog zaključka i izvješće nalaze se u privitku i čine sastavni dio ovog Zaključka, te se upućuju Županijskoj skupštini na razmatranje i usvajanje.
- 3) Za izvjestiteljicu zadužuje se Snježana Žigman, dipl. ing. građ., ravnateljica Zavoda za prostorno uređenje.

Ž U P A N
Željko Kolar

Dostaviti:

1. Županijska skupština,
2. Za Zbirku isprava,
3. Pismohrana.



**REPUBLIKA HRVATSKA
KRAPINSKO-ZAGORSKA ŽUPANIJA**

**Upravni odjel za prostorno uređenje,
gradnju i zaštitu okoliša**

KLASA: 400-02/16-01/02
URBROJ: 2140/01-08/1-16-2
Krapina, 22. travnja 2016.

**ŽUPAN
ŽUPANIJSKA SKUPŠTINA**

PREDMET: **Izješće o financijskom poslovanju Zavoda za prostorno uređenje Krapinsko-zagorske županije za 2015. godinu**

PRAVNI TEMELJ: Čl. 21. st. 2. Statuta Zavoda za prostorno uređenje Krapinsko-zagorske županije («Službeni glasnik Krapinsko-zagorske županije» broj 10/08., KLASA: 350-01/08-01/17, 5/10., 16/14. i 19/14.) i čl. 17. i 50. Statuta Krapinsko-zagorske županije («Službeni glasnik Krapinsko-zagorske županije» broj 13/01., 5/06, 14/09., 11/13. i 26/13. - pročišćeni tekst)

**NADLEŽNOST ZA
DONOŠENJE:** Županijska skupština

PREDLAGATELJ: Upravni odjel za prostorno uređenje, gradnju i zaštitu okoliša-Županu
Župan - Županijskoj skupštini

IZVJESTITELJ: Stjepan Bručić, pročelnik Upravnog odjela - za Župana,
Snježana Žigman, ravnateljica Zavoda - za Županijsku skupštinu

OBRAZLOŽENJE:

Temeljem članka 6. stavka 1. alineje 4. Odluke o osnivanju Zavoda za prostorno uređenje Krapinsko-zagorske županije («Službeni glasnik Krapinsko-zagorske županije» broj 4/08., 30/09., 4/14., 12/14-ispravak i 16/14. – pročišćeni tekst, dalje u tekstu: Zavod) i članka 12. stavka 1. alineje 4. Statuta Zavoda, Upravno vijeće Zavoda nadležno je za donošenje godišnjeg obračuna.

Člankom 21. st. 2. Statuta Zavoda propisano je da ravnatelj dostavlja a upravno vijeće usvaja i dostavlja županu financijsko izvješće najkasnije do 01. ožujka tekuće godine za prethodnu godinu.

Člankom 50. st. 3. Statuta Krapinsko-zagorske županije propisano je da je Zavod dužan Županijsku skupštinu jednom godišnje izvijestiti o svom radu i poslovanju.

Izvješće o poslovanju Zavoda izrađeno je po Upravnom odjelu za financije, proračun i javnu nabavu Krapinsko-zagorske županije koji vodi i financijske poslove Zavoda.

Prihodi Zavoda u razdoblju od 1. siječnja do 31. prosinca 2015. godine ostvareni su u iznosu od 1.808.613,56 kuna te je plan realiziran 94,78 %, a rashodi u istom razdoblju iznosili su 1.831.098,56 kune odnosno 95,96 % plana.

Uz ostvaren manjak prihoda tekuće godine u iznosu od 22.485,40 kuna i višak prihoda iz ranijih godina koji iznosi 54.685,16 kuna, ukupno ostvareni višak prihoda u 2015. godini iznosi 32.200,15 kuna i isti će se koristiti za obavljanje djelatnosti i podmirivanje obveza Zavoda u 2016. godini.

Upravno vijeće Zavoda je na 10. sjednici održanoj 26. veljače 2016. godine, nakon rasprave o Prijedlogu izvješća o financijskom poslovanju Zavoda za prostorno uređenje Krapinsko-zagorske županije za 2015. godinu, predmetno Izvješće prihvatilo i donijelo te se isto, slijedom navedenog, u prilogu dostavlja Županu na razmatranje i prihvaćanje.


Temeljem iznijetog, predlaže se županu da donese Prijedlog zaključka o prihvaćanju Izvješća o financijskom poslovanju Zavoda za 2015. godinu a koje se nalazi u prilogu, te isti podnese Županijskoj skupštini na usvajanje.

OSVRT NA POTREBNA FINANCIJSKA SREDSTVA:

Provedba ovog predmeta odnosno Prijedloga zaključka ne iziskuje angažman proračunskih sredstava Županije.

PROČELNIK

mr.sc.Stjepan Bručić dipl.ing.grad.



Prilog:

- Izvješće o financijskom poslovanju Zavoda za prostorno uređenje Krapinsko-zagorske županije za 2015. godinu,
- Prijedlog zaključka Župana,
- Prijedlog zaključka Županijske skupštine.

**ZAVOD ZA PROSTORNO UREĐENJE
KRAPINSKO-ZAGORSKE ŽUPANIJE**

Klasa: 400-02/16-01/04
Urbroj: 2140-20-01-16-04
Krapina, 26. veljače 2016.

Na temelju članka 12. Statuta Zavoda za prostorno uređenje Krapinsko-zagorske županije ("Službeni glasnik Krapinsko-zagorske županije" broj 10/08., 5/10., 16/14., 19/14. – pročišćeni tekst i KLASA: 350-01/08-01/17, URBROJ: 2140-20-01-08-03 od 30. prosinca 2008. godine) Upravno vijeće Zavoda za prostorno uređenje Krapinsko-zagorske županije na 10. sjednici održanoj dana 26. veljače 2016. godine donijelo je

ZAKLJUČAK

1. Donosi se Izvješće o poslovanju Zavoda za prostorno uređenje Krapinsko-zagorske županije za 2015. godinu.
2. Tekst Izvješća o poslovanju Zavoda za 2015. godinu nalazi se u prilogu i čini sastavni dio ovog Zaključka.
3. Višak prihoda u iznosu od 32.200,15 kuna koristiti će se za obavljanje djelatnosti i podmirivanje obveza Zavoda u 2016. godini.

**PREDSJEDNIK
UPRAVNOG VIJEĆA**
Damir Hršak
prof. dr.sc. Damir Hršak
KRAPINA
ZAVOD ZA PROSTORNO UREĐENJE
KRAPINSKO-ZAGORSKE ŽUPANIJE

Dostaviti:

1. Krapinsko-zagorska županija, n/p Župana
2. Arhiva, ovdje

**ZAVOD ZA PROSTORNO UREĐENJE
KRAPINSKO-ZAGORSKE ŽUPANIJE**

KLASA: 400-02/16-01/04
URBROJ: 2140-20-01-16-05
Krapina, 29. veljače 2016.

Krapinsko-zagorska županija
Župan
- ovdje -

PREDMET: Izvješće o financijskom poslovanju Zavoda za prostorno uređenje Krapinsko-zagorske županije za 2015. godinu
- dostavlja se

Temeljem članka 6. stavka 1. alineje 4. Odluke o osnivanju Zavoda («Službeni glasnik Krapinsko-zagorske županije» broj 4/08., 30/09., 4/14., 12/14 - ispravak i 16/14. – pročišćeni tekst) i članka 12. stavka 1. alineje 4. Statuta Zavoda («Službeni glasnik Krapinsko-zagorske županije» broj 10/08., 5/10., 16/14., 19/14. – pročišćeni tekst i KLASA: 350-01/08-01/17, URBROJ: 2140-20-01-08-03 od 30. prosinca 2008. godine), Upravno vijeće Zavoda nadležno je za donošenje godišnjeg obračuna Zavoda te je u obvezi dostave Izvješća o poslovanju za proteklu godinu Županu.

Izvješće o poslovanju Zavoda za prostorno uređenje Krapinsko-zagorske županije za 2015. godinu izrađeno je po Upravnom odjelu za financije, proračun i javnu nabavu Krapinsko-zagorske županije koji vodi i financijske poslove Zavoda.

Prihodi Zavoda u razdoblju 01. 01. do 31. 12. 2015. godine ostvareni su u iznosu od 1.808.613,56 kuna te je Plan realiziran 94,78 %, a rashodi su u istom razdoblju iznosili 1.831.098,56 kuna odnosno 95,96 % Plana.

Uz ostvaren manjak prihoda tekuće godine u iznosu od 22.485,00 kuna i višak prihoda iz ranijih godina koji iznosi 54.685,15 kuna raspoloživa sredstva Zavoda 31. 12. 2015. godine iznosila su 32.200,15 kuna.

Upravno vijeće Zavoda je na 10. sjednici održanoj 26. veljače 2016. godine, nakon rasprave o Prijedlogu izvješća o poslovanju Zavoda za prostorno uređenje Krapinsko-zagorske županije za 2015. godinu, predmetno Izvješće prihvatilo i donijelo te Zaključkom rasporedilo da se višak prihoda u iznosu od 32.200,15 kuna koristi za obavljanje djelatnosti Zavoda u 2016. godini. te se isto dostavlja na razmatranje i prihvaćanje.

RAVNATELJICA:

Snježana Žigman, dipl. ing.



Prilog:

1. Izvješće o financijskom poslovanju Zavoda za prostorno uređenje Krapinsko-zagorske županije KLASA: 400-02/16-01/04, URBROJ: 2140-20-01-16-01
2. Zaključak Upravnog vijeća Zavoda za prostorno uređenje Krapinsko-zagorske županije KLASA: 400-02/16-01/04, URBROJ: 2104-20-01-16-0

**ZAVOD ZA PROSTORNO UREĐENJE
KRAPINSKO-ZAGORSKE ŽUPANIJE**

Klasa: 400-02/16-01/04

Urbroj: 2140-20-01-16-01

Krapina, 16. veljače 2016.

**IZVJEŠĆE UPRAVNOM VIJEĆU
O POSLOVANJU ZAVODA ZA PROSTORNO UREĐENJE KZŽ
ZA RAZDOBLJE 01.01. – 31.12.2015. GODINE**

Zavod za prostorno uređenje KZŽ u 2015. godini poslovanje je vodio preko žiro računa HR6123400091110343096 otvorenog kod Privredne banke Zagreb, poslovnica Krapina.

Računovodstvo vodi prema propisima proračuna i proračunskih korisnika i to:

- Zakonu o proračunu (NN 87/08, 136/12 i 15/15)
- Pravilniku o proračunskom računovodstvu i računskom planu (NN 124/14)
- Pravilniku o financijskom izvještavanju u proračunskom računovodstvu (NN 3/15 i 93/15)

Na dan 31.12.2015. godine utvrđeno stanje je:

| | |
|-------------------------|------------------|
| Žiro račun | 30.296,39 |
| Blagajna | Ø |
| Novčana sredstva | 30.296,39 |

PRIHODI

Ukupno ostvareni prihodi od 01.01. – 31.12.2015. godine su 1.808.613,56 kuna i prikazani su po stavkama u Realizaciji financijskog plana u prilogu.

RASHODI

Ukupni rashodi u razdoblju od 01.01.-31.12.2015. godine iznose 1.831.098,56 kuna i prikazani su po stavkama u Realizaciji financijskog plana u prilogu.

POTRAŽIVANJA

Na dan 31.12.2015. potraživanja iznose 1.903,76 za povrat poreza po konačnom obračunu.

OBVEZE

Na dan 31.12.2015. nema nepodmirenih obveza.

Ostvaren manjak prihoda tekuće godine od 22.485,00 kuna sa viškom prihoda iz ranijih godina, a on iznosi 54.685,15 kuna, daju raspoloživa sredstva u iznosu od 32.200,15 kuna.

Iznos od 32.200,15 kuna je rezultat poslovanja u Bilanci na dan 31.12.2015. godine i u 2016. godini će se koristiti prema Odluci Upravnog vijeća Zavoda za prostorno uređenje KZŽ.

**Krapinsko-zagorska županija
Upravni odjel za financije, proračun i javnu
nabavu
v.d. pročelnika**

Ivanka Znika, dipl.oec



Prilog: Realizacija financijskog plana 01.01.- 31.12.2015.

ZAVOD ZA PROSTORNO UREĐENJE KZŽ

OIB: 87875393102

REALIZACIJA PRORAČUNA

Od 01.01.2015 do 31.12.2015

| BROJ KONTA | VRSTA PRIHODA / PRIMITAKA | PLANIRANO | OSTVARENO | INDEKS |
|---|--|---------------------|---------------------|-----------------|
| UKUPNO PRIHODI / PRIMICI | | 1.908.154,00 | 1.808.613,56 | 94,78 % |
| RAZDJEL 000 ZAVOD ZA PROSTORNO UREĐEN. | | 1.908.154,00 | 1.808.613,56 | 94,78 % |
| 6 | Prihodi poslovanja | 1.908.154,00 | 1.808.613,56 | 94,78 % |
| | Pomoći iz inozemstva i od subjekata unutar općeg proračuna | | | |
| 63 | Pomoći proračunu iz drugih proračuna | 78.504,00 | 78.504,00 | 100,00 % |
| | Tekuće pomoći proračunu iz drugih proračuna | | | |
| 6331 | | 78.504,00 | 78.504,00 | 100,00 % |
| 64 | Prihodi od imovine | 500,00 | 448,58 | 89,72 % |
| 641 | Prihodi od financijske imovine | 500,00 | 448,58 | 89,72 % |
| | Kamate na oročena sredstva i depozite po viđenju | | | |
| 6413 | | 500,00 | 448,58 | 89,72 % |
| | Prihodi od upravnih i administrativnih pristojbi, pristojbi po posebnim propisima i naknada | | | |
| 65 | Prihodi po posebnim propisima | 0,00 | 0,00 | 0,00 % |
| 652 | Ostali nespomenuti prihodi | 0,00 | 0,00 | 0,00 % |
| 6526 | | 0,00 | 0,00 | 0,00 % |
| | Prihodi od prodaje proizvoda i robe te pruženih usluga i prihodi od donacija | | | |
| 66 | Prihodi od prodaje proizvoda i robe te pruženih usluga | 176.150,00 | 176.150,00 | 100,00 % |
| 661 | Prihodi od pruženih usluga | 176.150,00 | 176.150,00 | 100,00 % |
| 6615 | | 176.150,00 | 176.150,00 | 100,00 % |
| | Prihodi iz nadležnog proračuna i od HZZO-a temeljem ugovornih obveza | | | |
| 67 | | 1.653.000,00 | 1.553.510,98 | 93,98 % |
| | Prihodi iz nadležnog proračuna za financiranje redovne djelatnosti proračunskih korisnika | | | |
| 671 | | 1.653.000,00 | 1.553.510,98 | 93,98 % |
| | Prihodi iz nadležnog proračuna za financiranje rashoda poslovanja | | | |
| 6711 | | 1.653.000,00 | 1.553.510,98 | 93,98 % |
| | Kazne, upravne mjere i ostali prihodi | | | |
| 68 | Ostali prihodi | 0,00 | 0,00 | 0,00 % |
| 683 | Ostali prihodi | 0,00 | 0,00 | 0,00 % |
| 6831 | | 0,00 | 0,00 | 0,00 % |

| | | | |
|---|---------------------|---------------------|-----------------|
| UKUPNO RASHODI / IZDACI | 1.908.154,00 | 1.831.098,56 | 95,96 % |
| RAZDJEL 001 ZAVOD ZA PROSTORNO UREĐEN. | 1.908.154,00 | 1.831.098,56 | 95,96 % |
| GLAVA 10 ZAVOD ZA PROSTORNO UREĐENJE | 1.908.154,00 | 1.831.098,56 | 95,96 % |
| Glavni program S01 PROSTORNO UREĐENJE KZŽ | 1.908.154,00 | 1.831.098,56 | 95,96 % |
| Program 1021 Prostorno uređenje KZŽ | 1.908.154,00 | 1.831.098,56 | 95,96 % |
| Aktivnost A102001 prostorno uređenje KZŽ | 1.864.900,00 | 1.789.836,06 | 95,97 % |
| Izvor MINISTARSTVO | 56.000,00 | 56.000,00 | 100,00 % |
| 3 Rashodi poslovanja | 56.000,00 | 56.000,00 | 100,00 % |
| 31 Rashodi za zaposlene | 50.000,00 | 50.000,00 | 100,00 % |
| 311 Plaće (Bruto) | 46.000,00 | 46.000,00 | 100,00 % |
| 3111 Plaće za redovan rad | 46.000,00 | 46.000,00 | 100,00 % |
| 313 Doprinosi na plaće | 4.000,00 | 4.000,00 | 100,00 % |
| Doprinosi za obvezno zdravstveno osiguranje | 3.000,00 | 3.000,00 | 100,00 % |
| 3132 Doprinosi za obvezno osiguranje u slučaju nezaposlenosti | 1.000,00 | 1.000,00 | 100,00 % |
| 32 Materijalni rashodi | 6.000,00 | 6.000,00 | 100,00 % |
| 321 Naknade troškova zaposlenima | 6.000,00 | 6.000,00 | 100,00 % |
| Naknade za prijevoz, za rad na terenu i odvojeni život | 0,00 | 0,00 | 0,00 % |
| 3212 | | | |
| 3213 Stručno usavršavanje zaposlenika | 6.000,00 | 6.000,00 | 100,00 % |
| Izvor ŽUPANIJA | 1.653.000,00 | 1.577.947,16 | 95,46 % |
| 3 Rashodi poslovanja | 1.653.000,00 | 1.577.947,16 | 95,46 % |
| 31 Rashodi za zaposlene | 1.224.900,00 | 1.208.514,81 | 98,66 % |
| 311 Plaće (Bruto) | 957.900,00 | 953.388,89 | 99,53 % |
| 3111 Plaće za redovan rad | 957.900,00 | 953.388,89 | 99,53 % |
| 312 Ostali rashodi za zaposlene | 103.000,00 | 92.677,03 | 89,98 % |
| 3121 Ostali rashodi za zaposlene | 103.000,00 | 92.677,03 | 89,98 % |
| 313 Doprinosi na plaće | 164.000,00 | 162.448,89 | 99,05 % |
| Doprinosi za obvezno zdravstveno osiguranje | 150.050,00 | 151.427,77 | 100,92 % |
| 3132 Doprinosi za obvezno osiguranje u slučaju nezaposlenosti | 13.950,00 | 11.021,12 | 79,00 % |
| 32 Materijalni rashodi | 425.900,00 | 367.119,02 | 86,20 % |
| 321 Naknade troškova zaposlenima | 98.100,00 | 94.183,95 | 96,01 % |
| 3211 Službena putovanja | 6.000,00 | 4.837,30 | 80,62 % |
| Naknade za prijevoz, za rad na terenu i odvojeni život | 82.100,00 | 79.952,90 | 97,38 % |
| 3212 | | | |
| 3213 Stručno usavršavanje zaposlenika | 10.000,00 | 9.393,75 | 93,94 % |
| 322 Rashodi za materijal i energiju | 55.000,00 | 45.504,97 | 82,74 % |
| Uredski materijal i ostali materijalni rashodi | 22.000,00 | 19.476,20 | 88,53 % |
| 3221 | | | |
| 3223 Energija | 25.000,00 | 18.861,74 | 75,45 % |
| Materijal i dijelovi za tekuće i investicijsko održavanje | 8.000,00 | 7.167,03 | 89,59 % |
| 3224 | | | |
| 323 Rashodi za usluge | 163.100,00 | 126.625,49 | 77,64 % |
| 3231 Usluge telefona, pošte i prijevoza | 14.500,00 | 12.922,85 | 89,12 % |

| | | | | |
|--|---|-------------------|-------------------|-----------------|
| | Usluge tekućeg i investicijskog održavanja | 15.000,00 | 16.517,33 | 110,12 % |
| 3232 | | | | |
| 3233 | Usluge promidžbe i informiranja | 6.000,00 | 5.710,00 | 95,17 % |
| 3234 | Komunalne usluge | 3.600,00 | 3.414,21 | 94,84 % |
| 3235 | Zakupnine i najamnine | 81.000,00 | 80.261,10 | 99,09 % |
| | | | | |
| 3236 | Zdravstvene i veterinarske usluge | 8.000,00 | 7.800,00 | 97,50 % |
| 3237 | Intelektualne i osobne usluge | 35.000,00 | 0,00 | 0,00 % |
| | Ostali nespomenuti rashodi poslovanja | 109.700,00 | 100.804,61 | 91,89 % |
| | | | | |
| | Naknade za rad predstavničkih i izvršnih tijela, povjerenstava i slično | 84.000,00 | 80.200,08 | 95,48 % |
| 3291 | | | | |
| 3292 | Premije osiguranja | 15.200,00 | 14.847,54 | 97,68 % |
| 3293 | Reprezentacija | 2.500,00 | 330,74 | 13,23 % |
| 3294 | Članarine i norme | 4.000,00 | 3.600,00 | 90,00 % |
| | Ostali nespomenuti rashodi poslovanja | 4.000,00 | 1.826,25 | 45,66 % |
| 3299 | | | | |
| 34 | Financijski rashodi | 2.200,00 | 2.313,33 | 105,15 % |
| 343 | Ostali financijski rashodi | 2.200,00 | 2.313,33 | 105,15 % |
| | Bankarske usluge i usluge platnog prometa | 2.200,00 | 2.313,33 | 105,15 % |
| 3431 | | | | |
| Izvor VLASTITI PRIHODI | | 155.400,00 | 155.400,00 | 100,00 % |
| 3 | Rashodi poslovanja | 155.400,00 | 155.400,00 | 100,00 % |
| 31 | Rashodi za zaposlene | 145.500,00 | 145.500,00 | 100,00 % |
| 311 | Plaće (Bruto) | 119.500,00 | 119.500,00 | 100,00 % |
| 3111 | Plaće za redovan rad | 119.500,00 | 119.500,00 | 100,00 % |
| 313 | Doprinosi na plaće | 26.000,00 | 26.000,00 | 100,00 % |
| | Doprinosi za obvezno zdravstveno osiguranje | 19.000,00 | 19.000,00 | 100,00 % |
| 3132 | | | | |
| | Doprinosi za obvezno osiguranje u slučaju nezaposlenosti | 7.000,00 | 7.000,00 | 100,00 % |
| 3133 | | | | |
| 32 | Materijalni rashodi | 9.900,00 | 9.900,00 | 100,00 % |
| 321 | Naknade troškova zaposlenima | 9.900,00 | 9.900,00 | 100,00 % |
| | Naknade za prijevoz, za rad na terenu i odvojeni život | 9.900,00 | 9.900,00 | 100,00 % |
| 3212 | | | | |
| Izvor OSTALO-REFUNDACIJE | | 500,00 | 488,90 | 97,78 % |
| 3 | Rashodi poslovanja | 500,00 | 488,90 | 97,78 % |
| 32 | Materijalni rashodi | 0,00 | 0,00 | 0,00 % |
| | Naknade troškova osobama izvan radnog odnosa | 0,00 | 0,00 | 0,00 % |
| 324 | | 0,00 | 0,00 | 0,00 % |
| | Naknade troškova osobama izvan radnog odnosa | 0,00 | 0,00 | 0,00 % |
| 3241 | | | | |
| 34 | Financijski rashodi | 500,00 | 488,90 | 97,78 % |
| 343 | Ostali financijski rashodi | 500,00 | 488,90 | 97,78 % |
| | Bankarske usluge i usluge platnog prometa | 500,00 | 488,90 | 97,78 % |
| 3431 | | | | |
| Kapitalni projekt K104000 Nabava opreme | | 43.254,00 | 41.262,50 | 95,40 % |
| Izvor MINISTARSTVO | | 22.504,00 | 21.375,00 | 94,98 % |

| | | | | |
|-------------------------------|--|------------------|------------------|----------------|
| 4 | Rashodi za nabavu nefinancijske imovine | 22.504,00 | 21.375,00 | 94,98 % |
| 42 | Rashodi za nabavu proizvedene dugotrajne imovine | 22.504,00 | 21.375,00 | 94,98 % |
| 426 | Nematerijalna proizvedena imovina | 22.504,00 | 21.375,00 | 94,98 % |
| 4262 | Ulaganja u računalne programe | 22.504,00 | 21.375,00 | 94,98 % |
| Izvor ŽUPANIJA | | 0,00 | 0,00 | 0,00 % |
| 4 | Rashodi za nabavu nefinancijske imovine | 0,00 | 0,00 | 0,00 % |
| 42 | Rashodi za nabavu proizvedene dugotrajne imovine | 0,00 | 0,00 | 0,00 % |
| 422 | Postrojenja i oprema | 0,00 | 0,00 | 0,00 % |
| 4221 | Uredska oprema i namještaj | 0,00 | 0,00 | 0,00 % |
| 426 | Nematerijalna proizvedena imovina | 0,00 | 0,00 | 0,00 % |
| 4262 | Ulaganja u računalne programe | 0,00 | 0,00 | 0,00 % |
| Izvor VLASTITI PRIHODI | | 20.750,00 | 19.887,50 | 95,84 % |
| 4 | Rashodi za nabavu nefinancijske imovine | 20.750,00 | 19.887,50 | 95,84 % |
| 42 | Rashodi za nabavu proizvedene dugotrajne imovine | 20.750,00 | 19.887,50 | 95,84 % |
| 422 | Postrojenja i oprema | 20.750,00 | 19.887,50 | 95,84 % |
| 4221 | Uredska oprema i namještaj | 12.750,00 | 15.087,50 | 118,33 % |
| 4227 | Uređaji, strojevi i oprema za ostale namjene | 8.000,00 | 4.800,00 | 60,00 % |



**REPUBLIKA HRVATSKA
KRAPINSKO-ZAGORSKA ŽUPANIJA
ŽUPANIJSKA SKUPŠTINA**

KLASA: 400-02/16-01/02
URBROJ: 2140/01-01-16-4
Krapina, ___ lipnja 2016.

Na temelju članka 17. Statuta Krapinsko - zagorske županije („Službeni glasnik Krapinsko-zagorske županije“ broj 13/01., 5/06., 14/09., 11/13. i 26/13.-pročišćeni tekst), Županijska skupština Krapinsko - zagorske županije na 19. sjednici održanoj dana ___ lipnja 2016. godine donijela je

ZAKLJUČAK
o prihvatanju Izvješća o financijskom poslovanju
Zavoda za prostorno uređenje Krapinsko-zagorske županije za 2015. godinu

I. Prihvaća se Izvješće o financijskom poslovanju Zavoda za prostorno uređenje Krapinsko-zagorske županije za 2015. godinu Klasa: 400-02/16-01/04, Urbroj: 2140-20-01-16-04 doneseno na 10. sjednici Upravnog vijeća održanoj 26. veljače 2016. godine.

II. Izvješće iz toč. I. ovog Zaključka nalazi se u prilogu i čini njegov sastavni dio.

PREDSJEDNICA
ŽUPANIJSKE SKUPŠTINE
Vlasta Hubicki, dr.vet.med.

Dostaviti:

1. Zavod za prostorno uređenje Krapinsko-zagorske županije, n/p ravnateljice, Krapina, Magistratska 1,
2. «Službeni glasnik KZZ», za objavu,
3. za prilog zapisniku,
4. za Zbirku isprava,
5. Pismohrana.